



PODER ELECTORAL
 JUNTA NACIONAL ELECTORAL
 OFICINA NACIONAL DE INFRAESTRUCTURA ELECTORAL

ELECCIONES CONCEJOS MUNICIPALES 2018
CARGOS A ELEGIR y CIRCUNSCRIPCIONES ELECTORALES
CONCEJALAS y CONCEJALES
ESTADO MIRANDA
MUNICIPIO ACEVEDO

Total Concejales o Concejales a Elegir = 9
 Concejales o Concejales Nominales a Elegir = 7
 Concejales o Concejales Representación Indígena a Elegir = 0
 Concejales o Concejales Listas a Elegir = 2
 Población General INE (al 31/12/2018) = 100.011
 Índice Poblacional = 14.287

N° Circunscripción	Código Geográfico	Parroquias	Promedio Concejales o Concejales por Habitantes	Total Concejales o Concejales a Elegir	Población General (INE) al 31/12/2018
1	13-01-01	CAUCAGUA	2,19	2	31.235
					31.235
2	13-01-02	ARAGÜITA	2,25	2	6.783
	13-01-08	MARIZAPA			16.198
	13-01-06	RIBAS			9.210
	32.191				
3	13-01-05	PANAQUIRE	0,99	1	7.012
	13-01-03	ARÉVALO GONZALEZ			7.135
	14.147				
4	13-01-04	CAPAYA	1,57	2	14.950
	13-01-07	EL CAFÉ			7.488
	22.438				
Total			7	7	100.011

Elaborado por: Oficina Nacional de Infraestructura Electoral. Dirección de Metodología y Análisis Electoral. Dirección de Geografía y Cartografía Electoral.

L.O.PR.E. Artículos 13,14,15 y 19

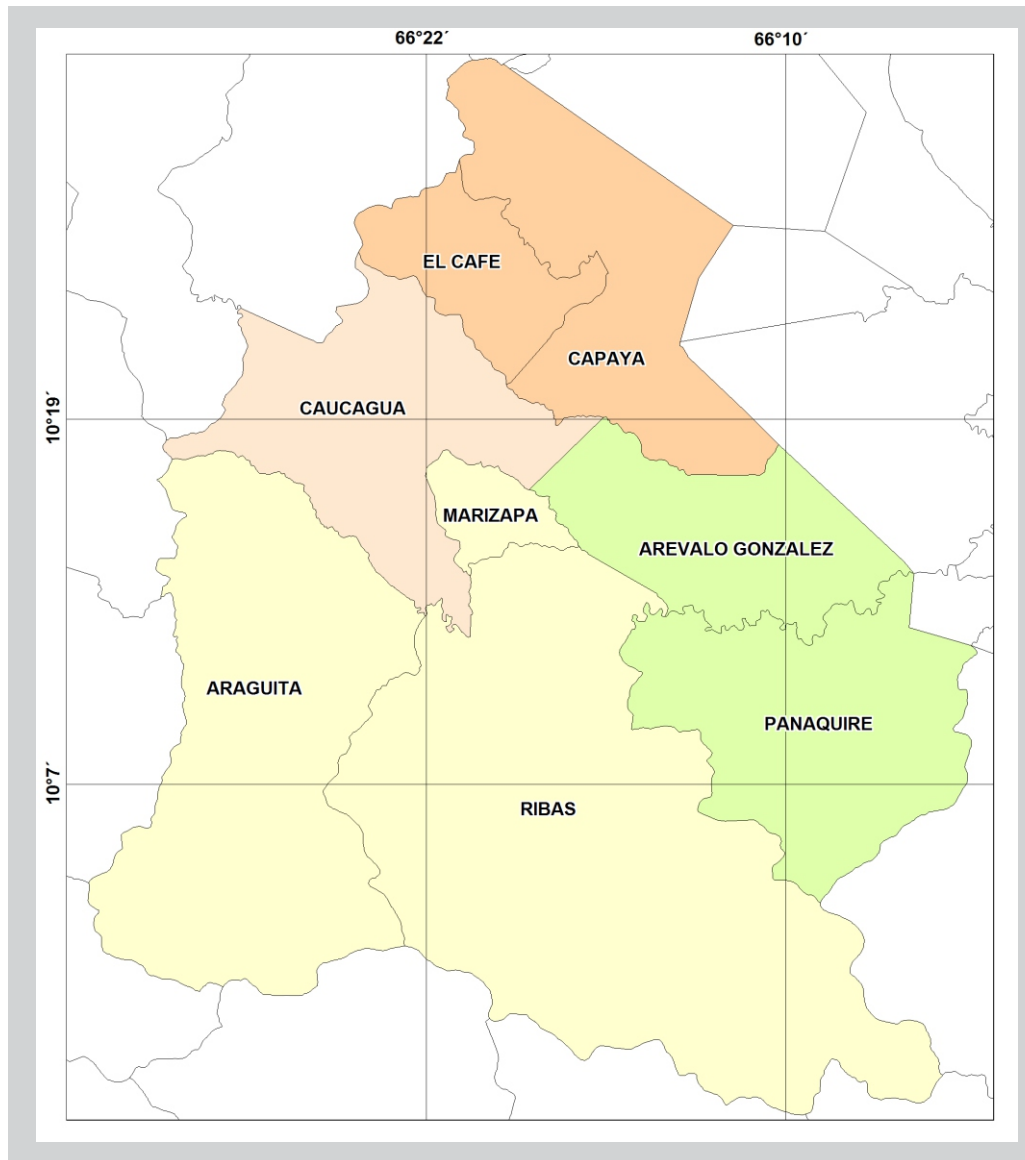
NOTA: Circunscripciones Electorales "Elecciones Municipales 2018" Aprobadas en sesión del Directorio C.N.E celebrada el día 02/08/2018, punto 2.17 de la Agenda Ordinaria.

Elecciones Concejos Municipales 2018

Circunscripciones Electorales

Concejales o Concejales

Estado Miranda - Municipio Acevedo



PODER ELECTORAL
Junta Nacional Electoral
Oficina Nacional de
Infraestructura Electoral

Circunscripciones Electorales

- 1 (Light Orange)
- 2 (Light Yellow)
- 3 (Light Green)
- 4 (Orange)

Fuente Temática: CNE, 2018

Dirección de Geografía y
Cartografía Electoral

Base Cartográfica: I.G.V.S.B
Mapa Político de Venezuela
2005, Escala 1: 2.000.000
Datum: WGS 84

Escala 1: 175.000



PODER ELECTORAL
JUNTA NACIONAL ELECTORAL
OFICINA NACIONAL DE INFRAESTRUCTURA ELECTORAL

ELECCIONES CONCEJOS MUNICIPALES 2018
CARGOS A ELEGIR y CIRCUNSCRIPCIONES ELECTORALES
CONCEJALAS y CONCEJALES
ESTADO MIRANDA
MUNICIPIO BRIÓN

Total Concejalas o Concejales a Elegir = **7**
Concejales o Concejales Nominales a Elegir = **5**
Concejales o Concejales Representación Indígena a Elegir = **0**
Concejales o Concejales Listas a Elegir = **2**
Población General INE (al 31/12/2018) = **69.135**
Índice Poblacional = **13.827**

N° Circunscripción	Código Geográfico	Parroquias	Promedio Concejalas o Concejales por Habitantes	Total Concejalas o Concejales a Elegir	Población General (INE) al 31/12/2018
1	13-02-01	HIGUEROTE	2,95	3	40.803
					40.803
2	13-02-02	CURIEPE	0,95	1	13.069
					13.069
3	13-02-03	TACARIGUA	1,10	1	15.263
					15.263
Total			5	5	69.135

Elaborado por: Oficina Nacional de Infraestructura Electoral. Dirección de Metodología y Análisis Electoral. Dirección de Geografía y Cartografía Electoral.

L.O.PR.E. Artículos 13,14,15 y 19

NOTA: Circunscripciones Electorales "Elecciones Municipales 2018" Aprobadas en sesión del Directorio C.N.E celebrada el día 02/08/2018, punto 2.17 de la Agenda Ordinaria.

Elecciones Concejos Municipales 2018

Circunscripciones Electorales

Concejales o Concejales

Estado Miranda - Municipio Brión



PODER ELECTORAL
Junta Nacional Electoral
Oficina Nacional de
Infraestructura Electoral

Circunscripciones Electorales

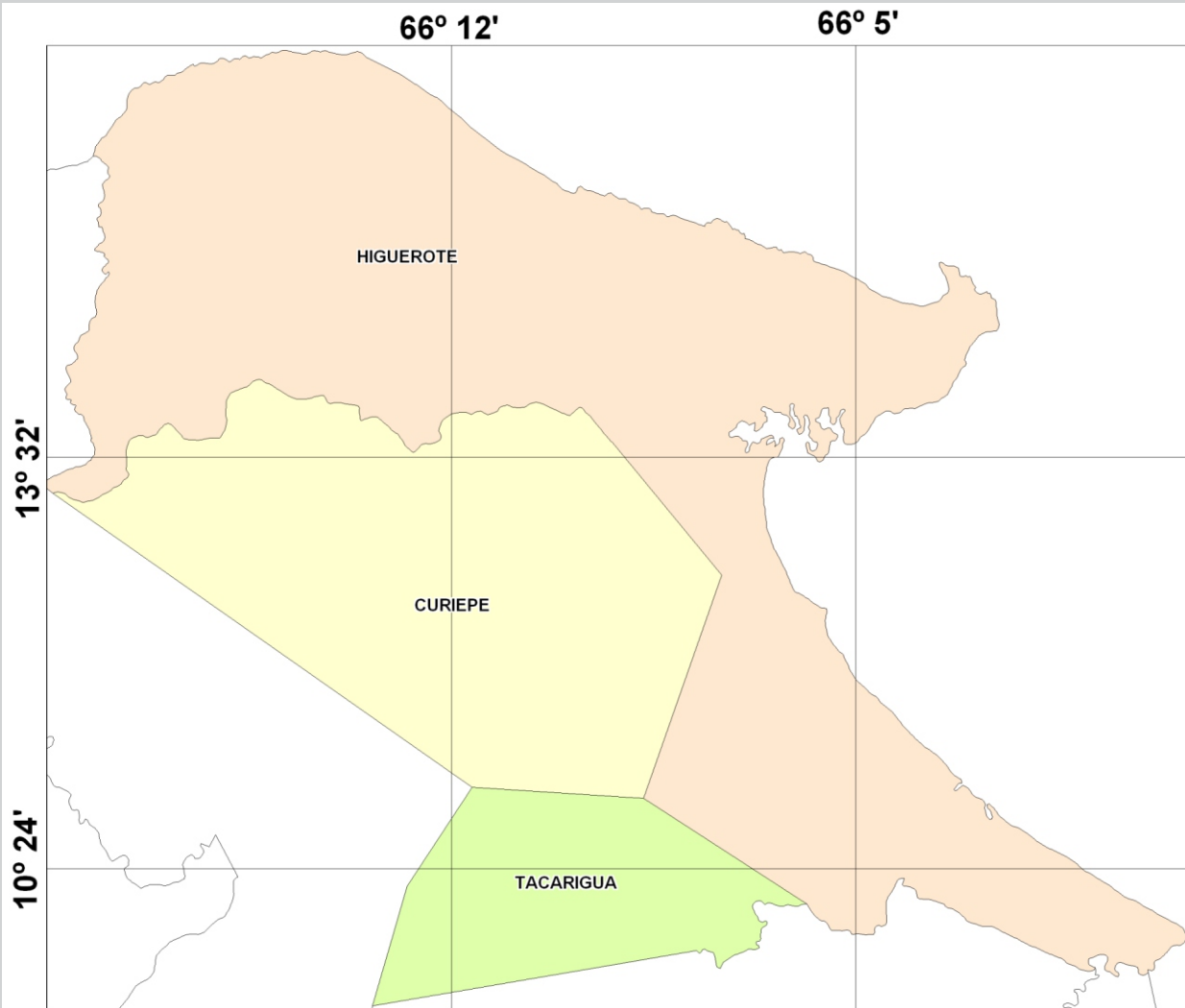
- 1
- 2
- 3

Fuente Temática: CNE, 2018

Dirección de Geografía y
Cartografía Electoral

Base Cartográfica: I.G.V.S.B
Mapa Político de Venezuela
2005, Escala 1: 2.000.000
Datum:WGS 84

Escala 1: 87.000





PODER ELECTORAL
 JUNTA NACIONAL ELECTORAL
 OFICINA NACIONAL DE INFRAESTRUCTURA ELECTORAL

ELECCIONES CONCEJOS MUNICIPALES 2018
CARGOS A ELEGIR y CIRCUNSCRIPCIONES ELECTORALES
CONCEJALAS y CONCEJALES
ESTADO MIRANDA
MUNICIPIO GUAICAIPURO

Total Concejales o Concejales a Elegir = **9**
 Concejales o Concejales Nominales a Elegir = **7**
 Concejales o Concejales Representación Indígena a Elegir = **0**
 Concejales o Concejales Listas a Elegir = **2**
 Población General INE (al 31/12/2018) = **291.277**
 Índice Poblacional = **41.611**

N° Circunscripción	Código Geográfico	Parroquias	Promedio Concejales o Concejales por Habitantes	Total Concejales o Concejales a Elegir	Población General (INE) al 31/12/2018
1	13-03-01	LOS TEQUES	5,82	6	224.363
	13-03-04	SAN PEDRO			15.024
	13-03-06	EL JARILLO			2.891
					242.278
2	13-03-02	CECILIO ACOSTA	1,18	1	22.977
	13-03-03	PARACOTOS			16.511
	13-03-05	TÁCATA			5.066
	13-03-07	ALTAGRACIA DE LA MONTAÑA			4.445
			48.999		
Total			7	7	291.277

Elaborado por: Oficina Nacional de Infraestructura Electoral. Dirección de Metodología y Análisis Electoral. Dirección de Geografía y Cartografía Electoral.

L.O.P.R.E. Artículos 13,14,15 y 19

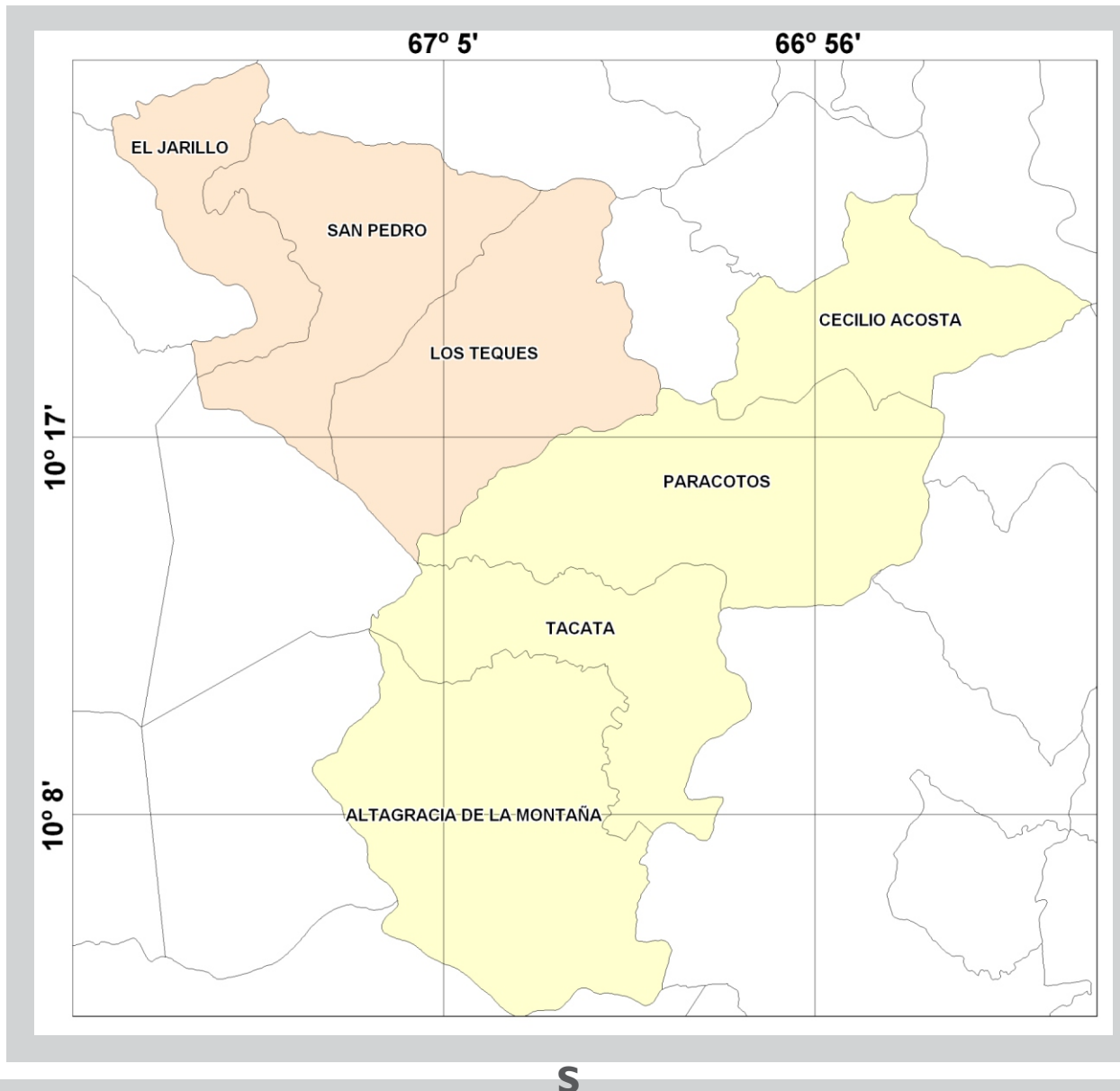
NOTA: Circunscripciones Electorales "Elecciones Municipales 2018" Aprobadas en sesión del Directorio C.N.E celebrada el día 02/08/2018, punto 2.17 de la Agenda Ordinaria.

Elecciones Concejos Municipales 2018

Circunscripciones Electorales

Concejales o Concejales

Estado Miranda - Municipio Guaicaipuro



PODER ELECTORAL
Junta Nacional Electoral
Oficina Nacional de
Infraestructura Electoral

Circunscripciones Electorales

- 1
- 2

Fuente Temática: CNE, 2018

Dirección de Geografía y
Cartografía Electoral

Base Cartográfica: I.G.V.S.B
Mapa Político de Venezuela
2005, Escala 1: 2.000.000
Datum: WGS 84

Escala 1: 235.000



PODER ELECTORAL
 JUNTA NACIONAL ELECTORAL
 OFICINA NACIONAL DE INFRAESTRUCTURA ELECTORAL

ELECCIONES CONCEJOS MUNICIPALES 2018
CARGOS A ELEGIR y CIRCUNSCRIPCIONES ELECTORALES
CONCEJALAS y CONCEJALES
ESTADO MIRANDA
MUNICIPIO INDEPENDENCIA

Total Concejalas o Concejales a Elegir = **9**
 Concejalas o Concejales Nominales a Elegir = **7**
 Concejalas o Concejales Representación Indígena a Elegir = **0**
 Concejalas o Concejales Listas a Elegir = **2**
 Población General INE (al 31/12/2018) = **163.841**
 Índice Poblacional = **23.406**

N° Circunscripción	Código Geográfico	Parroquias	Promedio Concejalas o Concejales por Habitantes	Total Concejalas o Concejales a Elegir	Población General (INE) al 31/12/2018
1	13-04-01	SANTA TERESA DEL TUY	3,37	3	78.843
					78.843
2	13-04-02	EL CARTANAL	3,63	4	84.998
					84.998
Total			7	7	163.841

Elaborado por: Oficina Nacional de Infraestructura Electoral. Dirección de Metodología y Análisis Electoral. Dirección de Geografía y Cartografía Electoral.

L.O.PR.E. Artículos 13,14,15 y 19

NOTA: Circunscripciones Electorales "Elecciones Municipales 2018" Aprobadas en sesión del Directorio C.N.E celebrada el día 02/08/2018, punto 2.17 de la Agenda Ordinaria.

Elecciones Concejos Municipales 2018

Circunscripciones Electorales

Concejales o Concejales

Estado Miranda - Municipio Independencia



PODER ELECTORAL
Junta Nacional Electoral
Oficina Nacional de
Infraestructura Electoral

Circunscripciones Electorales

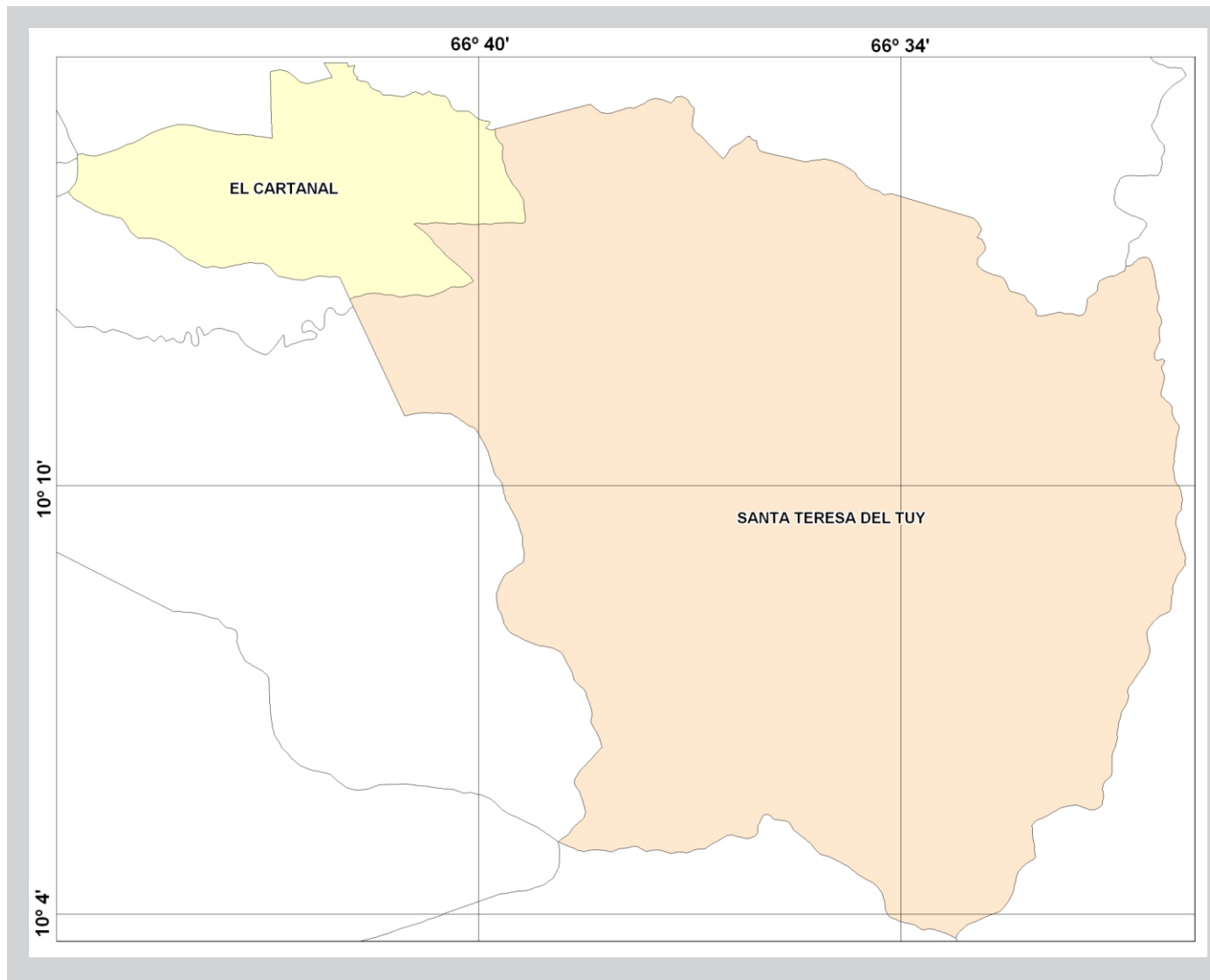
- 1
- 2

Fuente Temática: CNE, 2018

Dirección de Geografía y
Cartografía Electoral

Base Cartográfica: I.G.V.S.B
Mapa Político de Venezuela
2005, Escala 1: 2.000.000
Datum: WGS 84

Escala 1: 125.000





PODER ELECTORAL
 JUNTA NACIONAL ELECTORAL
 OFICINA NACIONAL DE INFRAESTRUCTURA ELECTORAL

ELECCIONES CONCEJOS MUNICIPALES 2018
 CARGOS A ELEGIR y CIRCUNSCRIPCIONES ELECTORALES
 CONCEJALAS y CONCEJALES
 ESTADO MIRANDA
 MUNICIPIO LANDER

Total Concejalas o Concejales a Elegir = **9**
 Concejalas o Concejales Nominales a Elegir = **7**
 Concejalas o Concejales Representación Indígena a Elegir = **0**
 Concejalas o Concejales Listas a Elegir = **2**
 Población General INE (al 31/12/2018) = **184.438**
 Índice Poblacional = **26.348**

N° Circunscripción	Código Geográfico	Parroquias	Promedio Concejalas o Concejales por Habitantes	Total Concejalas o Concejales a Elegir	Población General (INE) al 31/12/2018
1	13-05-01	OCUMARE DEL TUY	7,00	7	139.341
	13-05-03	SANTA BÁRBARA			42.839
	13-05-02	LA DEMOCRACIA			2.258
					184.438
Total			7	7	184.438

Elaborado por: Oficina Nacional de Infraestructura Electoral. Dirección de Metodología y Análisis Electoral. Dirección de Geografía y Cartografía Electoral.

L.O.P.R.E. Artículos 13,14,15 y 19

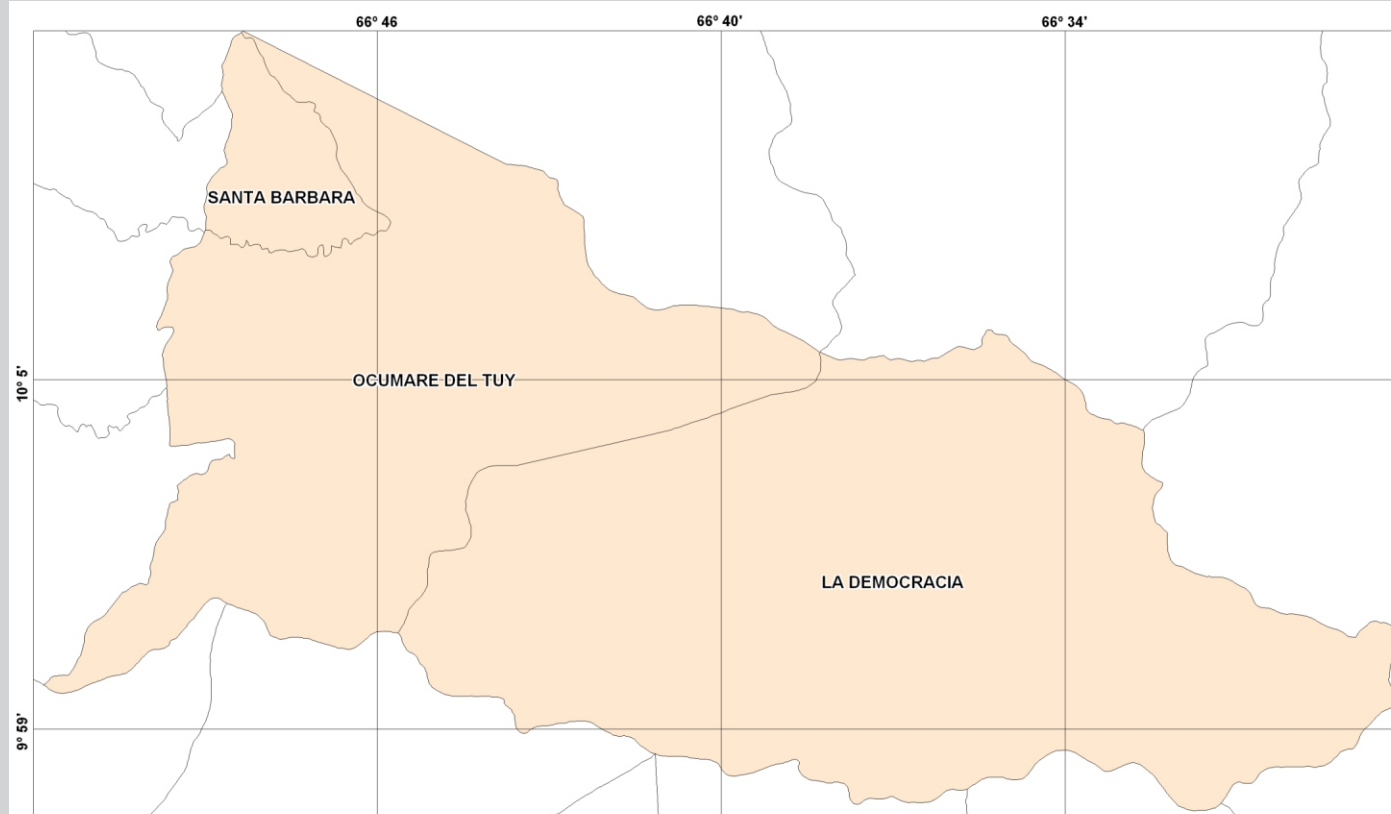
NOTA: Circunscripciones Electorales "Elecciones Municipales 2018" Aprobadas en sesión del Directorio C.N.E celebrada el día 02/08/2018, punto 2.17 de la Agenda Ordinaria.

Elecciones Concejos Municipales 2018

Circunscripciones Electorales

Concejales o Concejales

Estado Miranda - Municipio Lander



PODER ELECTORAL
Junta Nacional Electoral
Oficina Nacional de
Infraestructura Electoral

Circunscripciones Electorales



Fuente Temática: CNE, 2018

Dirección de Geografía y
Cartografía Electoral

Base Cartográfica: I.G.V.S.B
Mapa Político de Venezuela
2005, Escala 1: 2.000.000
Datum: WGS 84

Escala 1: 169.000



PODER ELECTORAL
 JUNTA NACIONAL ELECTORAL
 OFICINA NACIONAL DE INFRAESTRUCTURA ELECTORAL

ELECCIONES CONCEJOS MUNICIPALES 2018
CARGOS A ELEGIR y CIRCUNSCRIPCIONES ELECTORALES
CONCEJALAS y CONCEJALES
ESTADO MIRANDA
MUNICIPIO PÁEZ

Total Concejales o Concejales a Elegir = **7**
 Concejales o Concejales Nominales a Elegir = **5**
 Concejales o Concejales Representación Indígena a Elegir = **0**
 Concejales o Concejales Listas a Elegir = **2**
 Población General INE (al 31/12/2018) = **43.378**
 Índice Poblacional = **8.676**

N° Circunscripción	Código Geográfico	Parroquias	Promedio Concejales o Concejales por Habitantes	Total Concejales o Concejales a Elegir	Población General (INE) al 31/12/2018
1	13-06-01	RÍO CHICO	4,03	4	23.013
	13-06-04	PAPARO			1.520
	13-06-03	TACARIGUA DE LA LAGUNA			5.869
	13-06-05	SAN FERNANDO DEL GUAPO			4.587
					34.989
2	13-06-02	EL GUAPO	0,97	1	8.389
					8.389
Total			5	5	43.378

Elaborado por: Oficina Nacional de Infraestructura Electoral. Dirección de Metodología y Análisis Electoral. Dirección de Geografía y Cartografía Electoral.

L.O.PR.E. Artículos 13,14,15 y 19

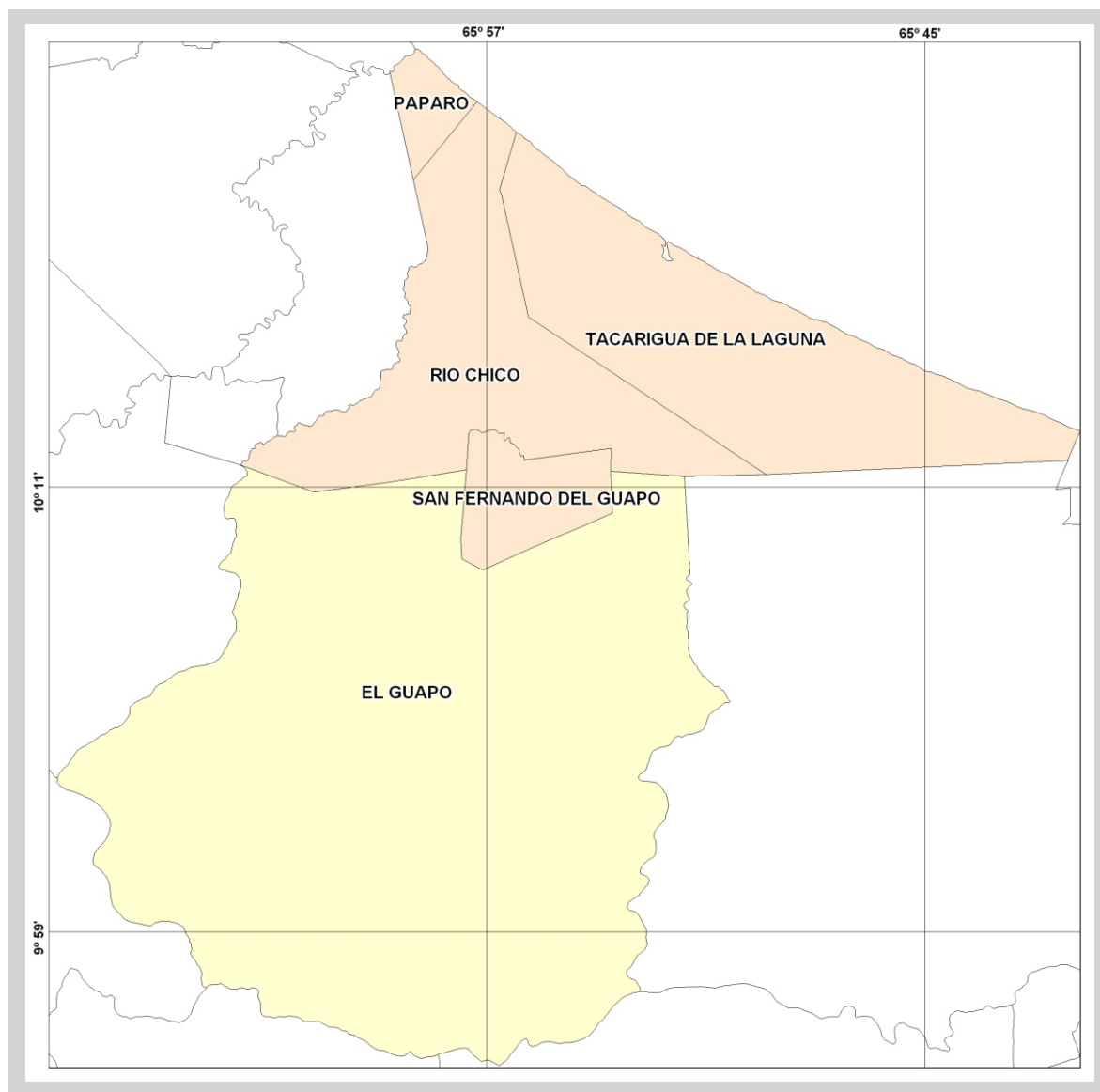
NOTA: Circunscripciones Electorales "Elecciones Municipales 2018" Aprobadas en sesión del Directorio C.N.E celebrada el día 02/08/2018, punto 2.17 de la Agenda Ordinaria.

Elecciones Concejos Municipales 2018

Circunscripciones Electorales

Concejales o Concejales

Estado Miranda - Municipio Páez



PODER ELECTORAL
Junta Nacional Electoral
Oficina Nacional de
Infraestructura Electoral

Circunscripciones Electorales

- 1
- 2

Fuente Temática: CNE, 2018

Dirección de Geografía y
Cartografía Electoral

Base Cartográfica: I.G.V.S.B
Mapa Político de Venezuela
2005, Escala 1: 2.000.000
Datum: WGS 84

Escala 1: 275.000



PODER ELECTORAL
JUNTA NACIONAL ELECTORAL
OFICINA NACIONAL DE INFRAESTRUCTURA ELECTORAL

ELECCIONES CONCEJOS MUNICIPALES 2018
CARGOS A ELEGIR y CIRCUNSCRIPCIONES ELECTORALES
CONCEJALAS y CONCEJALES
ESTADO MIRANDA
MUNICIPIO PAZ CASTILLO

Total Concejales o Concejales a Elegir = **9**
Concejales o Concejales Nominales a Elegir = **7**
Concejales o Concejales Representación Indígena a Elegir = **0**
Concejales o Concejales Listas a Elegir = **2**
Población General INE (al 31/12/2018) = **127.458**
Índice Poblacional = **18.208**

N° Circunscripción	Código Geográfico	Parroquias	Promedio Concejales o Concejales por Habitantes	Total Concejales o Concejales a Elegir	Población General (INE) al 31/12/2018
1	13-07-01	SANTA LUCÍA	7,00	7	127.458
					127.458
Total			7	7	127.458

Elaborado por: Oficina Nacional de Infraestructura Electoral. Dirección de Metodología y Análisis Electoral. Dirección de Geografía y Cartografía Electoral.

L.O.PR.E. Artículos 13,14,15 y 19

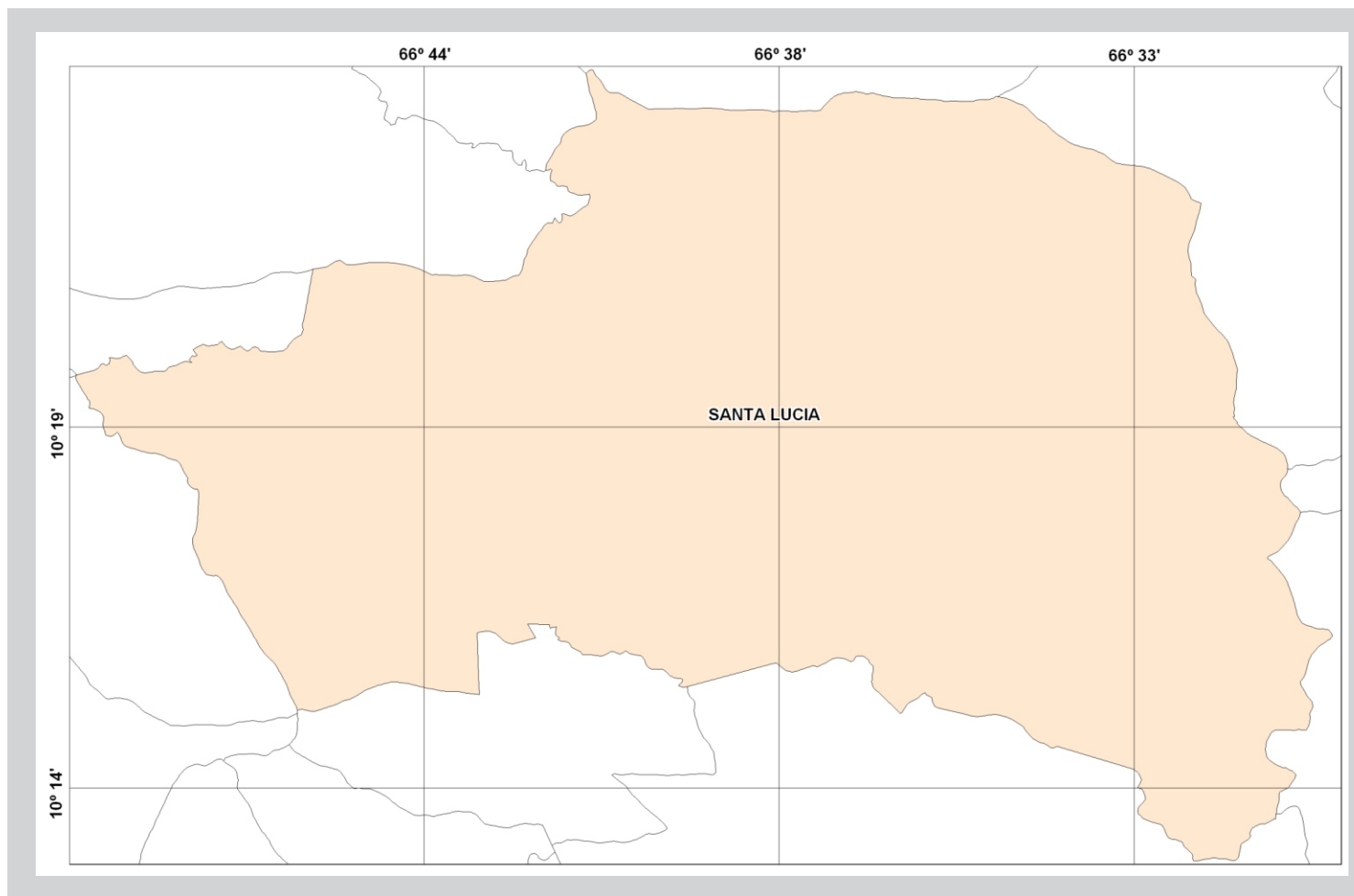
NOTA: Circunscripciones Electorales "Elecciones Municipales 2018" Aprobadas en sesión del Directorio C.N.E celebrada el día 02/08/2018, punto 2.17 de la Agenda Ordinaria.

Elecciones Concejos Municipales 2018

Circunscripciones Electorales

Concejales o Concejales

Estado Miranda - Municipio Paz Castillo



PODER ELECTORAL
Junta Nacional Electoral
Oficina Nacional de
Infraestructura Electoral

Circunscripciones Electorales



Fuente Temática: CNE, 2018

Dirección de Geografía y
Cartografía Electoral

Base Cartográfica: I.G.V.S.B
Mapa Político de Venezuela
2005, Escala 1: 2.000.000
Datum: WGS 84

Escala 1: 145.000



PODER ELECTORAL
JUNTA NACIONAL ELECTORAL
OFICINA NACIONAL DE INFRAESTRUCTURA ELECTORAL

ELECCIONES CONCEJOS MUNICIPALES 2018
CARGOS A ELEGIR y CIRCUNSCRIPCIONES ELECTORALES
CONCEJALAS y CONCEJALES
ESTADO MIRANDA
MUNICIPIO PLAZA

Total Concejalas o Concejales a Elegir = 9
Concejalas o Concejales Nominales a Elegir = 7
Concejalas o Concejales Representación Indígena a Elegir = 0
Concejalas o Concejales Listas a Elegir = 2
Población General INE (al 31/12/2018) = 243.148
Índice Poblacional = 34.735

N° Circunscripción	Código Geográfico	Parroquias	Promedio Concejalas o Concejales por Habitantes	Total Concejalas o Concejales a Elegir	Población General (INE) al 31/12/2018
1	13-08-01	GUARENAS	7,00	7	243.148
					243.148
Total			7	7	243.148

Elaborado por: Oficina Nacional de Infraestructura Electoral. Dirección de Metodología y Análisis Electoral. Dirección de Geografía y Cartografía Electoral.

L.O.PR.E. Artículos 13,14,15 y 19

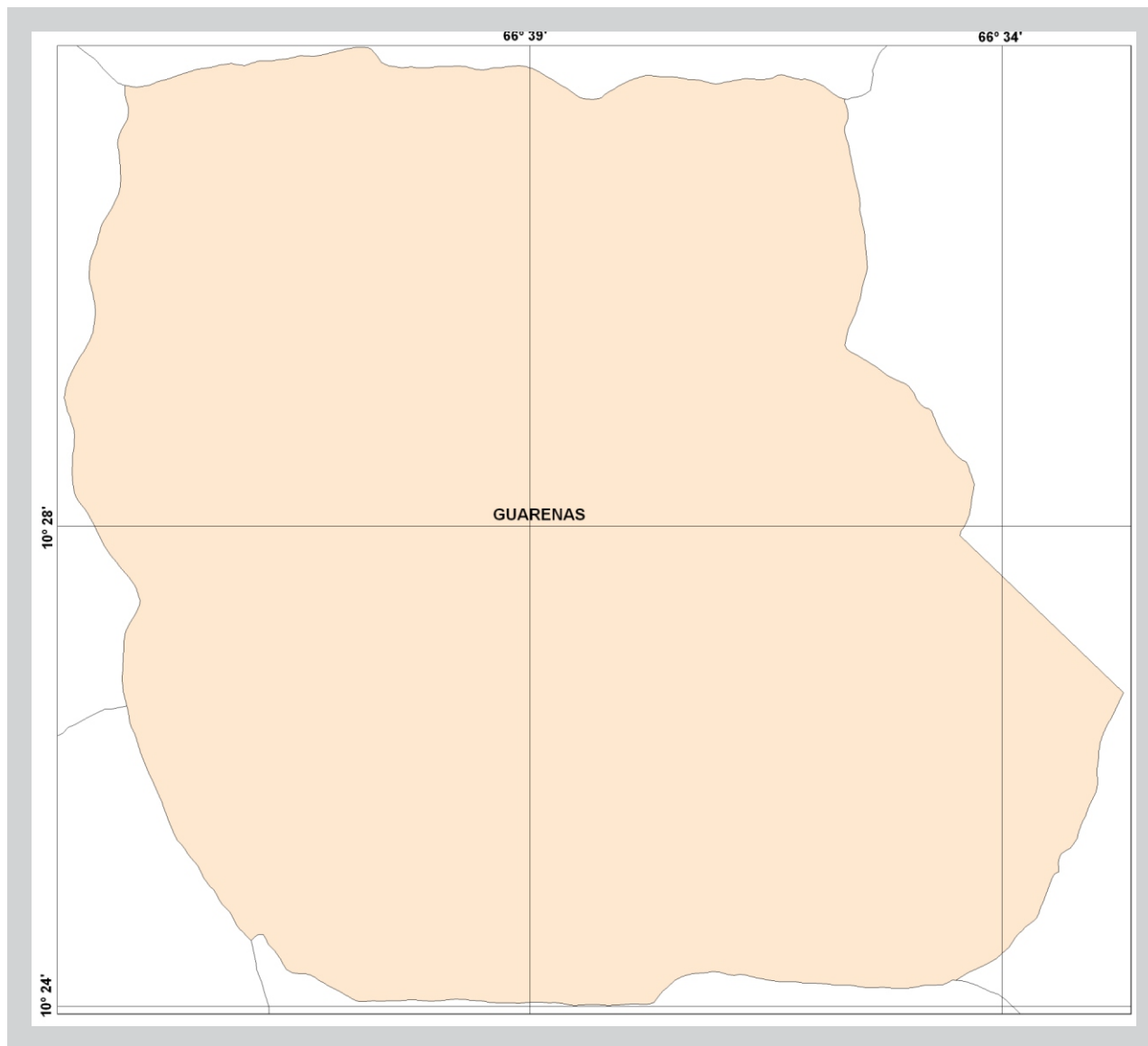
NOTA: Circunscripciones Electorales "Elecciones Municipales 2018" Aprobadas en sesión del Directorio C.N.E celebrada el día 02/08/2018, punto 2.17 de la Agenda Ordinaria.

Elecciones Concejos Municipales 2018

Circunscripciones Electorales

Concejales o Concejales

Estado Miranda - Municipio Plaza



PODER ELECTORAL
Junta Nacional Electoral
Oficina Nacional de
Infraestructura Electoral

Circunscripciones Electorales



Fuente Temática: CNE, 2018

Dirección de Geografía y
Cartografía Electoral

Base Cartográfica: I.G.V.S.B
Mapa Político de Venezuela
2005, Escala 1: 2.000.000
Datum: WGS 84

Escala 1: 83.000



PODER ELECTORAL
JUNTA NACIONAL ELECTORAL
OFICINA NACIONAL DE INFRAESTRUCTURA ELECTORAL

ELECCIONES CONCEJOS MUNICIPALES 2018
CARGOS A ELEGIR y CIRCUNSCRIPCIONES ELECTORALES
CONCEJALAS y CONCEJALES
ESTADO MIRANDA
MUNICIPIO SUCRE

Total Concejalas o Concejales a Elegir =	13
Concejalas o Concejales Nominales a Elegir =	10
Concejalas o Concejales Representación Indígena a Elegir =	0
Concejalas o Concejales Listas a Elegir =	3
Población General INE (al 31/12/2018) =	692.629
Índice Poblacional =	69.263

N° Circunscripción	Código Geográfico	Parroquias	Promedio Concejalas o Concejales por Habitantes	Total Concejalas o Concejales a Elegir	Población General (INE) al 31/12/2018
1	13-09-04	FILAS DE MARICHE	1,58	2	37.299
	13-09-05	LA DOLORITA			71.942
					109.241
2	13-09-01	PETARE	6,23	6	431.180
					431.180
3	13-09-03	CAUCAGUITA	1,11	1	76.976
					76.976
4	13-09-02	LEONCIO MARTÍNEZ	1,09	1	75.232
					75.232
Total			10	10	692.629

Elaborado por: Oficina Nacional de Infraestructura Electoral. Dirección de Metodología y Análisis Electoral. Dirección de Geografía y Cartografía Electoral.

L.O.PR.E. Artículos 13,14,15 y 19

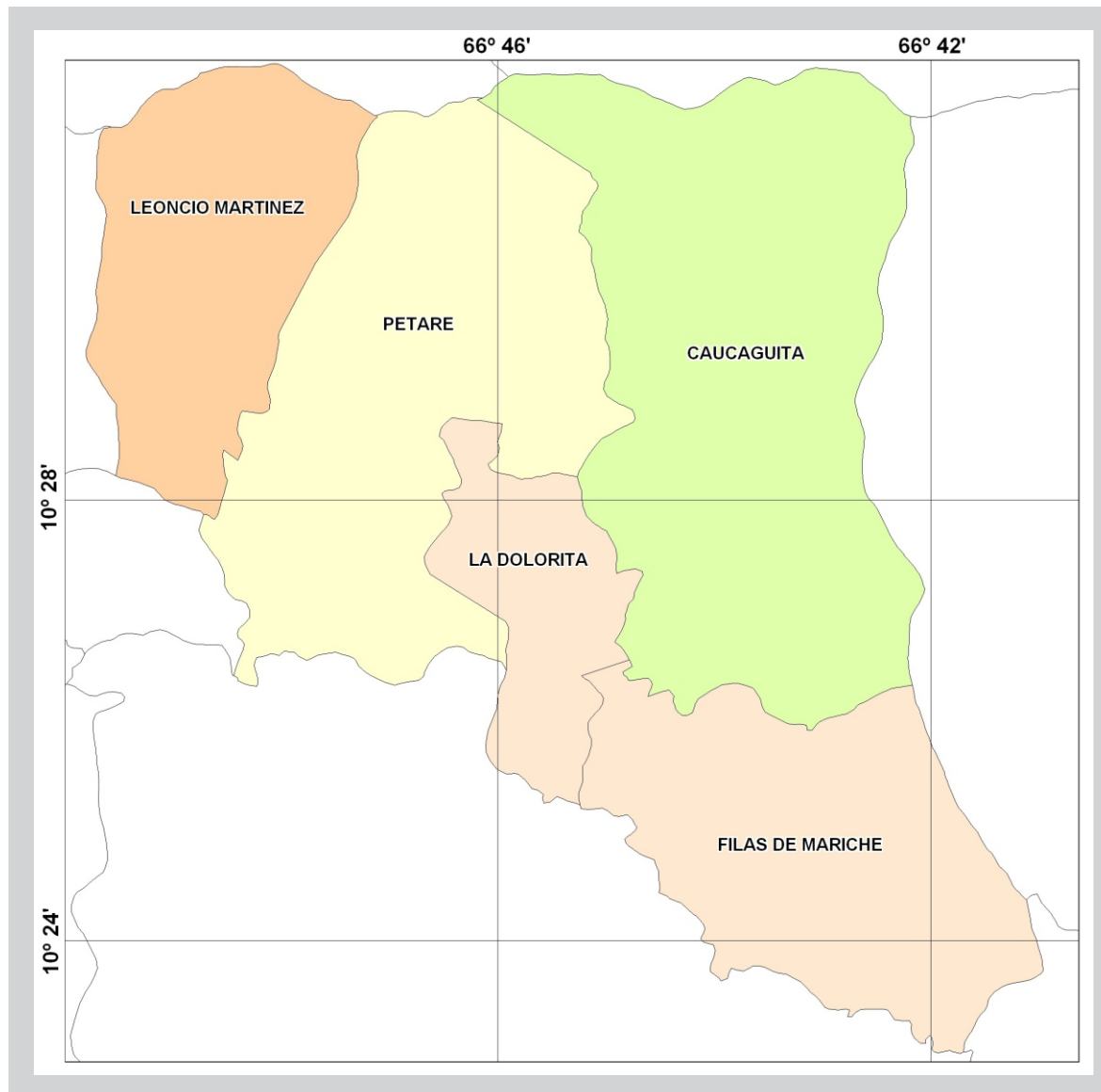
NOTA: Circunscripciones Electorales "Elecciones Municipales 2018" Aprobadas en sesión del Directorio C.N.E celebrada el día 02/08/2018, punto 2.17 de la Agenda Ordinaria.

Elecciones Concejos Municipales 2018

Circunscripciones Electorales

Concejales o Concejales

Estado Miranda - Municipio Sucre



PODER ELECTORAL
Junta Nacional Electoral
Oficina Nacional de
Infraestructura Electoral

Circunscripciones Electorales

- 1
- 2
- 3
- 4

Fuente Temática: CNE, 2018

Dirección de Geografía y
Cartografía Electoral

Base Cartográfica: I.G.V.S.B
Mapa Político de Venezuela
2005, Escala 1: 2.000.000
Datum: WGS 84

Escala 1: 98.000



PODER ELECTORAL
JUNTA NACIONAL ELECTORAL
OFICINA NACIONAL DE INFRAESTRUCTURA ELECTORAL

ELECCIONES CONCEJOS MUNICIPALES 2018
CARGOS A ELEGIR y CIRCUNSCRIPCIONES ELECTORALES
CONCEJALAS y CONCEJALES
ESTADO MIRANDA
MUNICIPIO URDANETA

Total Concejalas o Concejales a Elegir = 9
Concejalas o Concejales Nominales a Elegir = 7
Concejalas o Concejales Representación Indígena a Elegir = 0
Concejalas o Concejales Listas a Elegir = 2
Población General INE (al 31/12/2018) = 171.189
Índice Poblacional = 24.456

N° Circunscripción	Código Geográfico	Parroquias	Promedio Concejalas o Concejales por Habitantes	Total Concejalas o Concejales a Elegir	Población General (INE) al 31/12/2018
1	13-10-02	NUEVA CUA	1,52	2	37.093
					37.093
2	13-10-01	CUA	5,48	5	134.096
					134.096
Total			7	7	171.189

Elaborado por: Oficina Nacional de Infraestructura Electoral. Dirección de Metodología y Análisis Electoral. Dirección de Geografía y Cartografía Electoral.

L.O.PR.E. Artículos 13,14,15 y 19

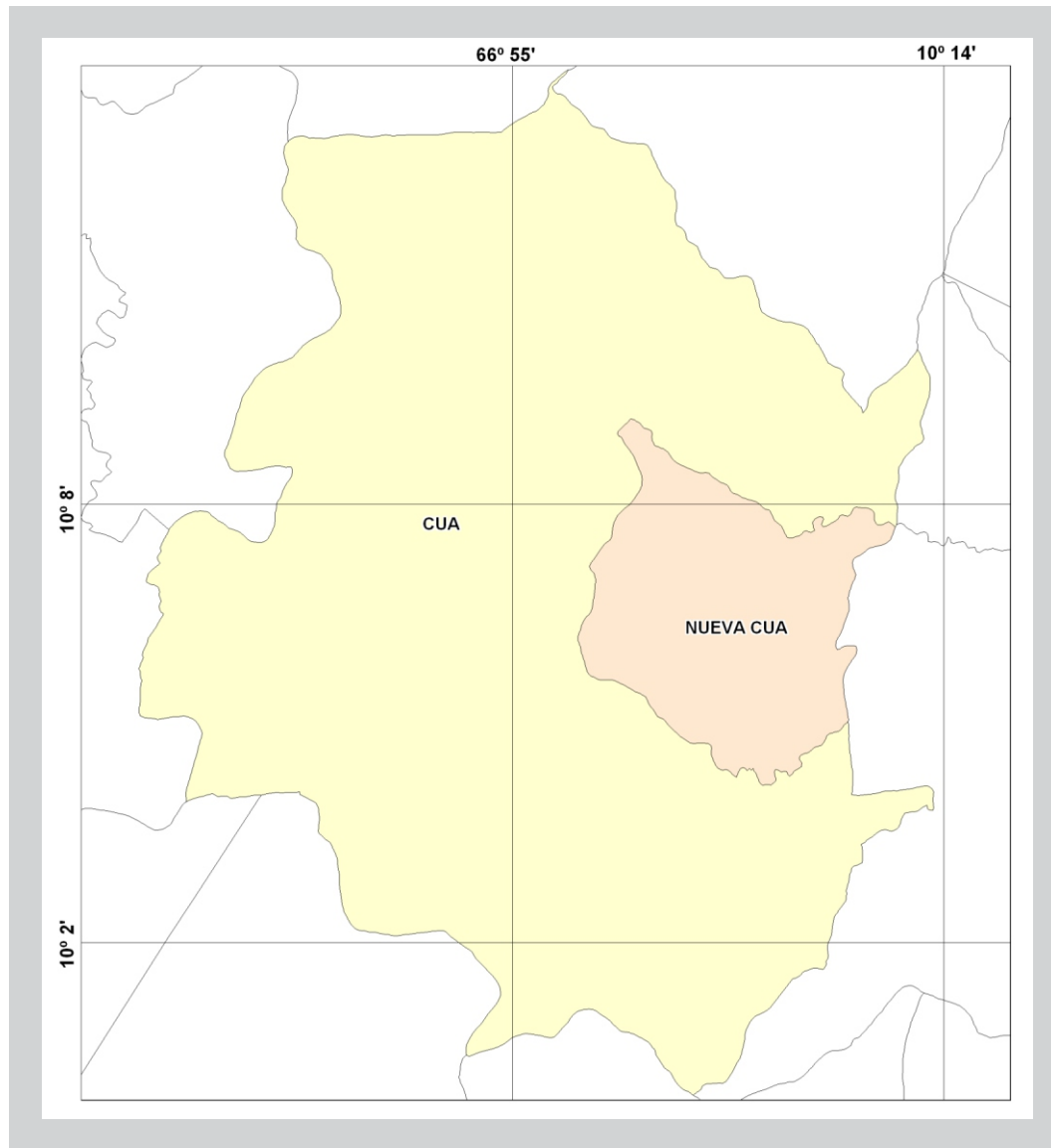
NOTA: Circunscripciones Electorales "Elecciones Municipales 2018" Aprobadas en sesión del Directorio C.N.E celebrada el día 02/08/2018, punto 2.17 de la Agenda Ordinaria.

Elecciones Concejos Municipales 2018

Circunscripciones Electorales

Concejales o Concejales

Estado Miranda - Municipio Urdaneta



PODER ELECTORAL
Junta Nacional Electoral
Oficina Nacional de
Infraestructura Electoral

Circunscripciones Electorales

- 1
- 2

Fuente Temática: CNE, 2018

Dirección de Geografía y
Cartografía Electoral

Base Cartográfica: I.G.V.S.B
Mapa Político de Venezuela
2005, Escala 1: 2.000.000
Datum: WGS 84

Escala 1: 75.000



PODER ELECTORAL
JUNTA NACIONAL ELECTORAL
OFICINA NACIONAL DE INFRAESTRUCTURA ELECTORAL

ELECCIONES CONCEJOS MUNICIPALES 2018
CARGOS A ELEGIR y CIRCUNSCRIPCIONES ELECTORALES
CONCEJALAS y CONCEJALES
ESTADO MIRANDA
MUNICIPIO ZAMORA

Total Concejalas o Concejales a Elegir = **9**
Concejales o Concejales Nominales a Elegir = **7**
Concejales o Concejales Representación Indígena a Elegir = **0**
Concejales o Concejales Listas a Elegir = **2**
Población General INE (al 31/12/2018) = **219.502**
Índice Poblacional = **31.357**

N° Circunscripción	Código Geográfico	Parroquias	Promedio Concejalas o Concejales por Habitantes	Total Concejalas o Concejales a Elegir	Población General (INE) al 31/12/2018
1	13-11-02	BOLÍVAR	1,29	1	40.568
					40.568
2	13-11-01	GUATIRE	5,71	6	178.934
					178.934
Total			7	7	219.502

Elaborado por: Oficina Nacional de Infraestructura Electoral. Dirección de Metodología y Análisis Electoral. Dirección de Geografía y Cartografía Electoral.

L.O.PR.E. Artículos 13,14,15 y 19

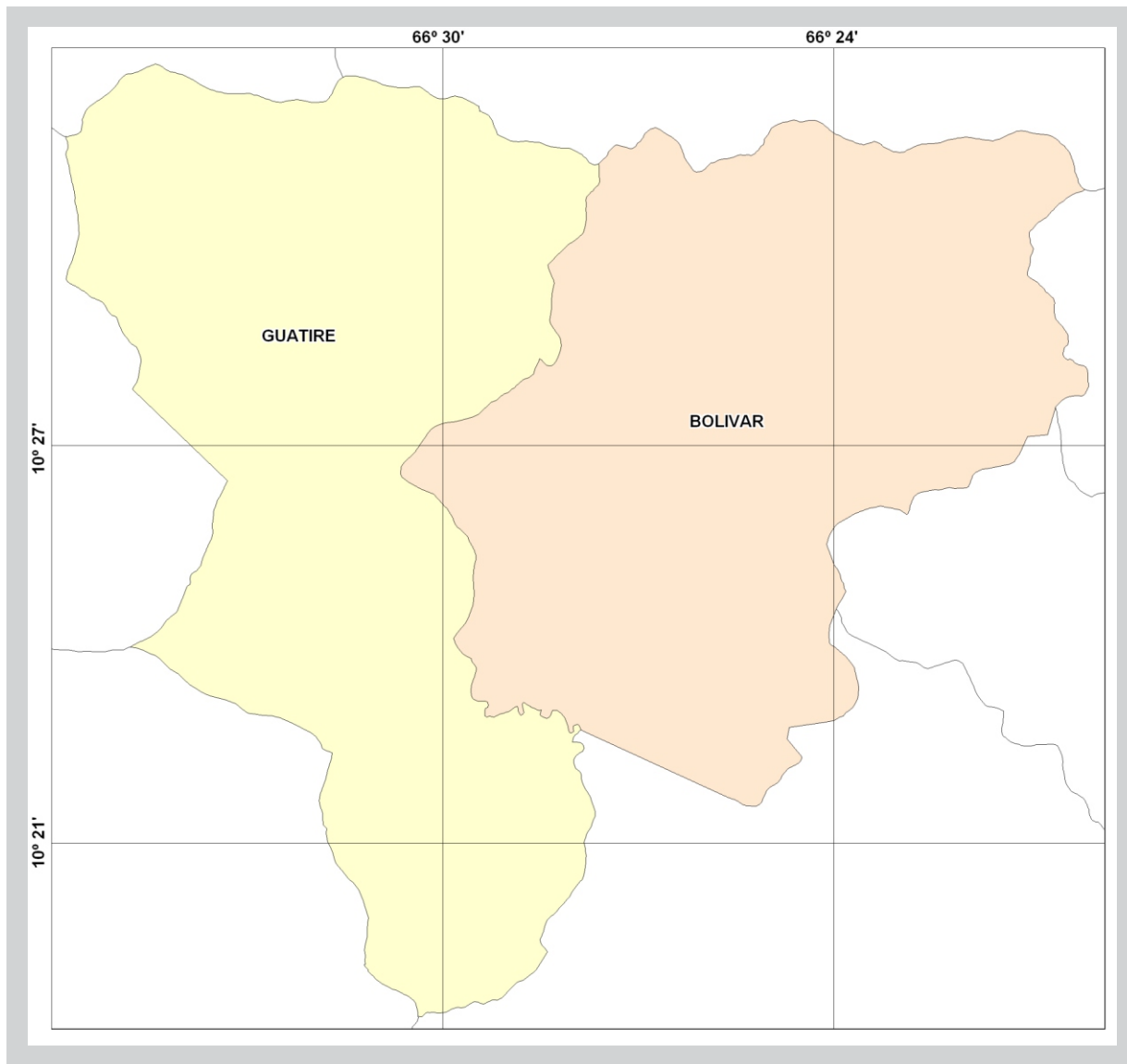
NOTA: Circunscripciones Electorales "Elecciones Municipales 2018" Aprobadas en sesión del Directorio C.N.E celebrada el día 02/08/2018, punto 2.17 de la Agenda Ordinaria.

Elecciones Concejos Municipales 2018

Circunscripciones Electorales

Concejales o Concejales

Estado Miranda - Municipio Zamora



PODER ELECTORAL
Junta Nacional Electoral
Oficina Nacional de
Infraestructura Electoral

Circunscripciones Electorales

- 1
- 2

Fuente Temática: CNE, 2018

Dirección de Geografía y
Cartografía Electoral

Base Cartográfica: I.G.V.S.B
Mapa Político de Venezuela
2005, Escala 1: 2.000.000
Datum:WGS 84

Escala 1: 147.000



PODER ELECTORAL
 JUNTA NACIONAL ELECTORAL
 OFICINA NACIONAL DE INFRAESTRUCTURA ELECTORAL

ELECCIONES CONCEJOS MUNICIPALES 2018
CARGOS A ELEGIR y CIRCUNSCRIPCIONES ELECTORALES
CONCEJALAS y CONCEJALES
ESTADO MIRANDA
MUNICIPIO CRISTÓBAL ROJAS

Total Concejalas o Concejales a Elegir = **9**
 Concejalas o Concejales Nominales a Elegir = **7**
 Concejalas o Concejales Representación Indígena a Elegir = **0**
 Concejalas o Concejales Listas a Elegir = **2**
 Población General INE (al 31/12/2018) = **142.114**
 Índice Poblacional = **20.302**

N° Circunscripción	Código Geográfico	Parroquias	Promedio Concejalas o Concejales por Habitantes	Total Concejalas o Concejales a Elegir	Población General (INE) al 31/12/2018
1	13-12-01	CHARALLAVE	5,54	6	112.527
					112.527
2	13-12-02	LAS BRISAS	1,46	1	29.587
					29.587
Total			7	7	142.114

Elaborado por: Oficina Nacional de Infraestructura Electoral. Dirección de Metodología y Análisis Electoral. Dirección de Geografía y Cartografía Electoral.

L.O.PR.E. Artículos 13,14,15 y 19

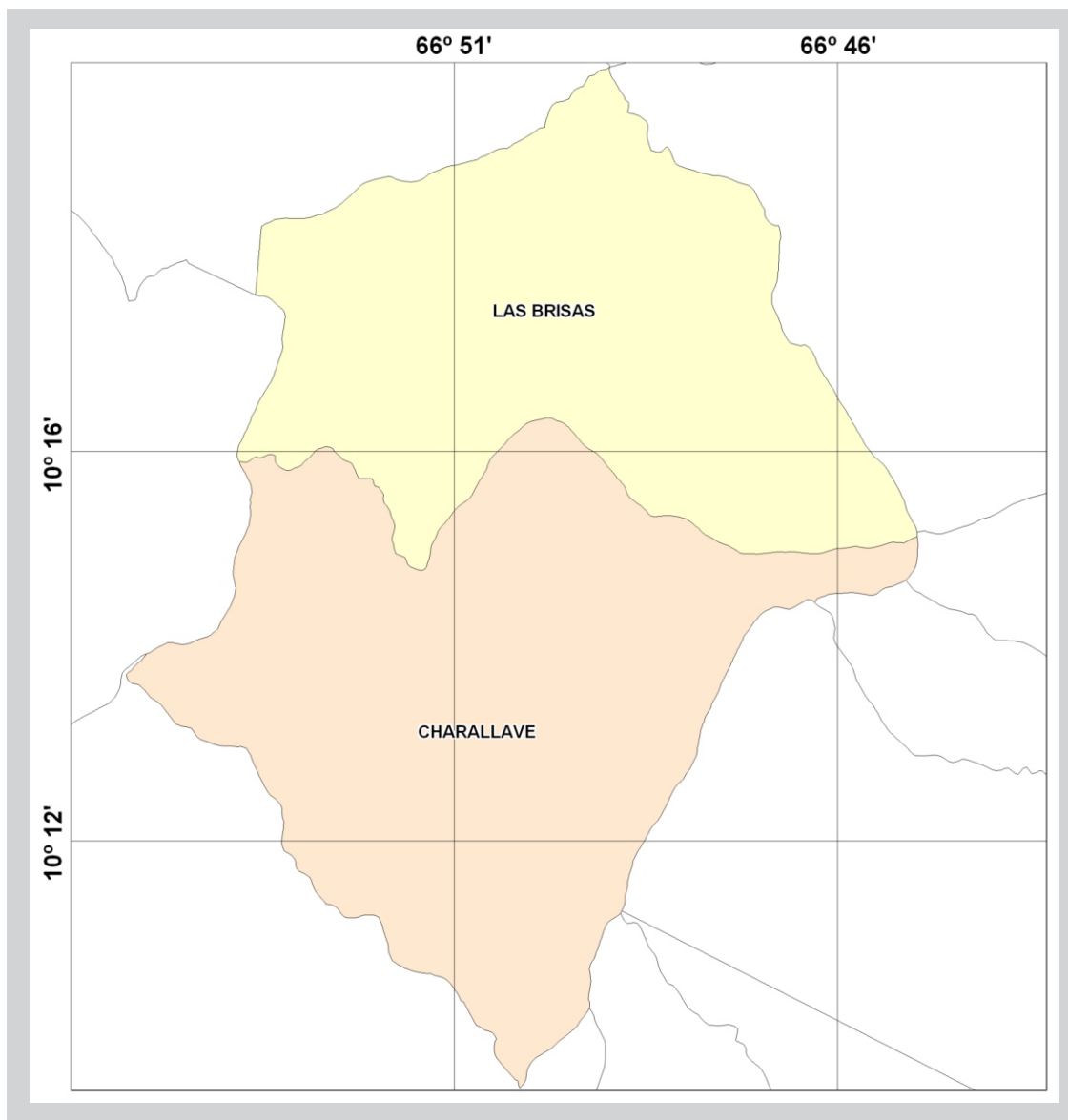
NOTA: Circunscripciones Electorales "Elecciones Municipales 2018" Aprobadas en sesión del Directorio C.N.E celebrada el día 02/08/2018, punto 2.17 de la Agenda Ordinaria.

Elecciones Concejos Municipales 2018

Circunscripciones Electorales

Concejales o Concejales

Estado Miranda - Municipio Cristobal Rojas



PODER ELECTORAL
Junta Nacional Electoral
Oficina Nacional de
Infraestructura Electoral

Circunscripciones Electorales

- 1
- 2

Fuente Temática: CNE, 2018

Dirección de Geografía y
Cartografía Electoral

Base Cartográfica: I.G.V.S.B
Mapa Político de Venezuela
2005, Escala 1: 2.000.000
Datum: WGS 84

Escala 1: 108.000



PODER ELECTORAL
JUNTA NACIONAL ELECTORAL
OFICINA NACIONAL DE INFRAESTRUCTURA ELECTORAL

ELECCIONES CONCEJOS MUNICIPALES 2018
CARGOS A ELEGIR y CIRCUNSCRIPCIONES ELECTORALES
CONCEJALAS y CONCEJALES
ESTADO MIRANDA
MUNICIPIO LOS SALIAS

Total Concejalas o Concejales a Elegir = 7
Concejales o Concejales Nominales a Elegir = 5
Concejales o Concejales Representación Indígena a Elegir = 0
Concejales o Concejales Listas a Elegir = 2
Población General INE (al 31/12/2018) = 76.241
Índice Poblacional = 15.248

N° Circunscripción	Código Geográfico	Parroquias	Promedio Concejalas o Concejales por Habitantes	Total Concejalas o Concejales a Elegir	Población General (INE) al 31/12/2018
1	13-13-01	SAN ANTONIO DE LOS ALTOS	5,00	5	76.241
					76.241
Total			5	5	76.241

Elaborado por: Oficina Nacional de Infraestructura Electoral. Dirección de Metodología y Análisis Electoral. Dirección de Geografía y Cartografía Electoral.

L.O.P.R.E. Artículos 13,14,15 y 19

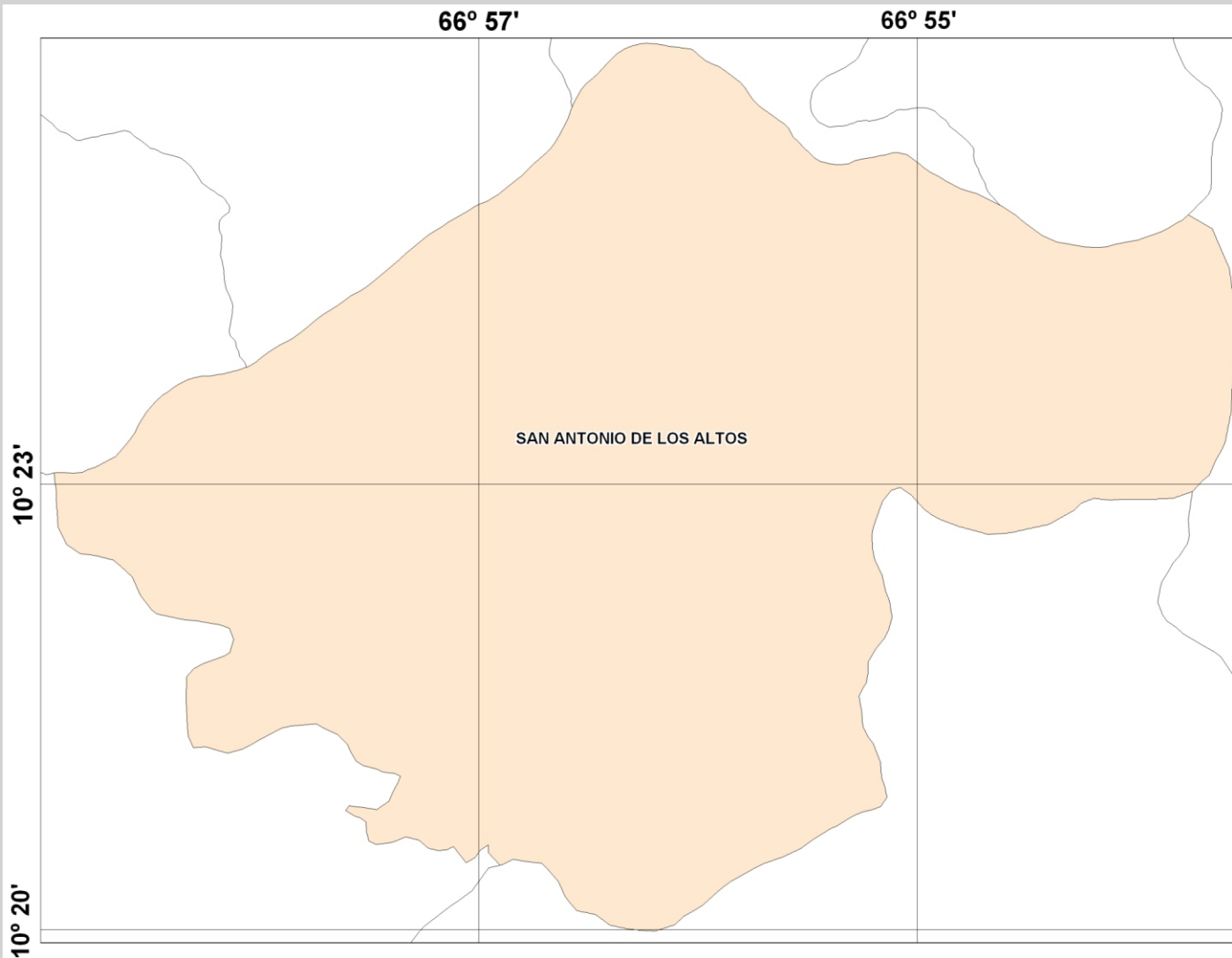
NOTA: Circunscripciones Electorales "Elecciones Municipales 2018" Aprobadas en sesión del Directorio C.N.E celebrada el día 02/08/2018, punto 2.17 de la Agenda Ordinaria.

Elecciones Concejos Municipales 2018

Circunscripciones Electorales

Concejales o Concejales

Estado Miranda - Municipio Los Salias



PODER ELECTORAL
Junta Nacional Electoral
Oficina Nacional de
Infraestructura Electoral

Circunscripciones Electorales



Fuente Temática: CNE, 2018

Dirección de Geografía y
Cartografía Electoral

Base Cartográfica: I.G.V.S.B
Mapa Político de Venezuela
2005, Escala 1: 2.000.000
Datum: WGS 84

Escala 1: 50.000



PODER ELECTORAL
 JUNTA NACIONAL ELECTORAL
 OFICINA NACIONAL DE INFRAESTRUCTURA ELECTORAL

ELECCIONES CONCEJOS MUNICIPALES 2018
CARGOS A ELEGIR y CIRCUNSCRIPCIONES ELECTORALES
CONCEJALAS y CONCEJALES
ESTADO MIRANDA
MUNICIPIO ANDRÉS BELLO

Total Concejalas o Concejales a Elegir = **7**
 Concejalas o Concejales Nominales a Elegir = **5**
 Concejalas o Concejales Representación Indígena a Elegir = **0**
 Concejalas o Concejales Listas a Elegir = **2**
 Población General INE (al 31/12/2018) = **23.411**
 Índice Poblacional = **4.682**

N° Circunscripción	Código Geográfico	Parroquias	Promedio Concejalas o Concejales por Habitantes	Total Concejalas o Concejales a Elegir	Población General (INE) al 31/12/2018
1	13-14-01	SAN JOSÉ DE BARLOVENTO	5,00	5	22.133
	13-14-02	CUMBO			1.278
Total			5	5	23.411

Elaborado por: Oficina Nacional de Infraestructura Electoral. Dirección de Metodología y Análisis Electoral. Dirección de Geografía y Cartografía Electoral.

L.O.PR.E. Artículos 13,14,15 y 19

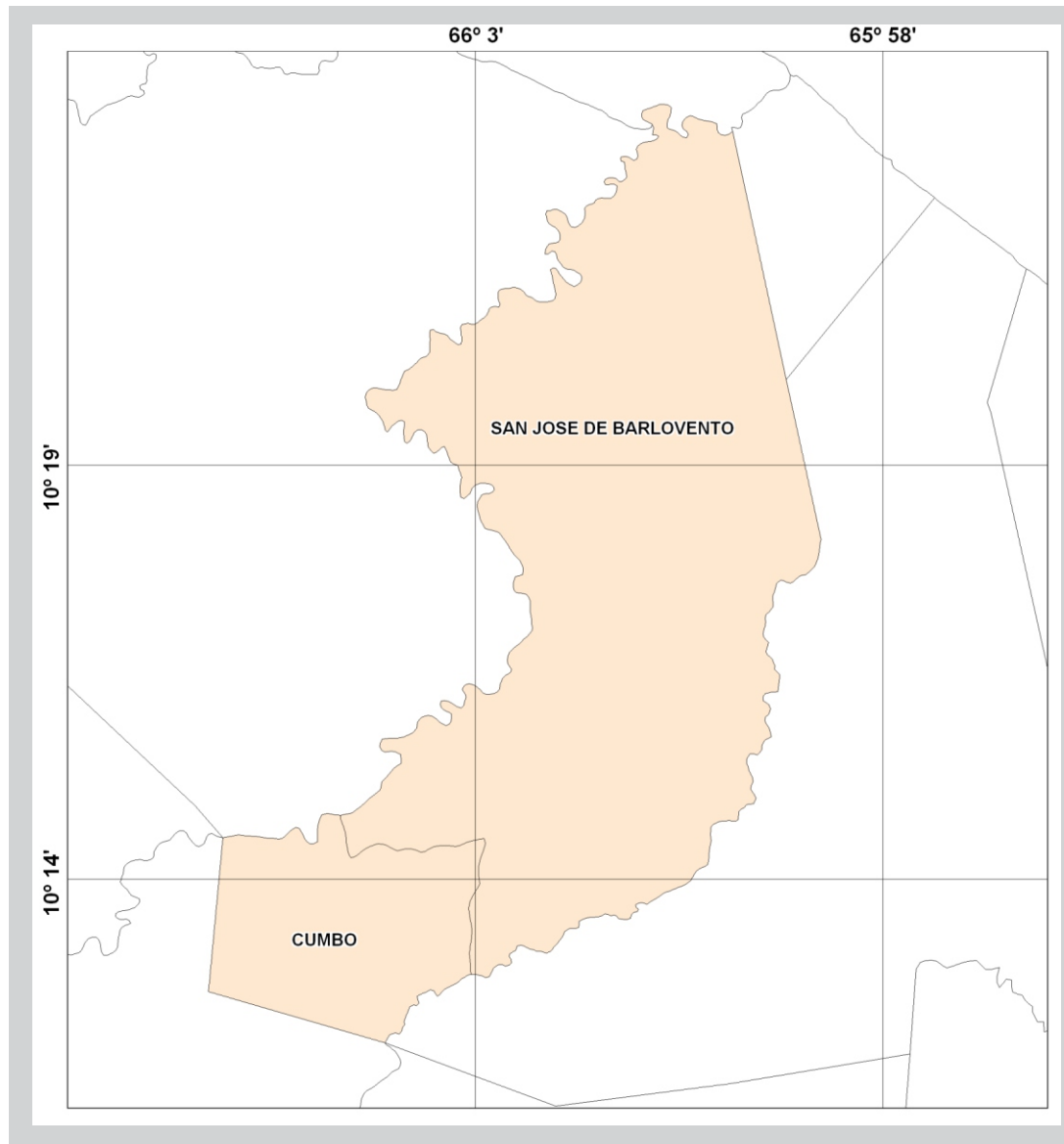
NOTA: Circunscripciones Electorales "Elecciones Municipales 2018" Aprobadas en sesión del Directorio C.N.E celebrada el día 02/08/2018, punto 2.17 de la Agenda Ordinaria.

Elecciones Concejos Municipales 2018

Circunscripciones Electorales

Concejales o Concejales

Estado Miranda - Municipio Andrés Bello



PODER ELECTORAL
Junta Nacional Electoral
Oficina Nacional de
Infraestructura Electoral

Circunscripciones Electorales



Fuente Temática: CNE, 2018

Dirección de Geografía y
Cartografía Electoral

Base Cartográfica: I.G.V.S.B
Mapa Político de Venezuela
2005, Escala 1: 2.000.000
Datum: WGS 84

Escala 1: 118.000



PODER ELECTORAL
JUNTA NACIONAL ELECTORAL
OFICINA NACIONAL DE INFRAESTRUCTURA ELECTORAL

ELECCIONES CONCEJOS MUNICIPALES 2018
CARGOS A ELEGIR y CIRCUNSCRIPCIONES ELECTORALES
CONCEJALAS y CONCEJALES
ESTADO MIRANDA
MUNICIPIO SIMÓN BOLÍVAR

Total Concejalas o Concejales a Elegir = 7
Concejales o Concejales Nominales a Elegir = 5
Concejales o Concejales Representación Indígena a Elegir = 0
Concejales o Concejales Listas a Elegir = 2
Población General INE (al 31/12/2018) = 52.022
Índice Poblacional = 10.404

N° Circunscripción	Código Geográfico	Parroquias	Promedio Concejalas o Concejales por Habitantes	Total Concejalas o Concejales a Elegir	Población General (INE) al 31/12/2018
1	13-15-01	SAN FRANCISCO DE YARE	4,14	4	43.065
					43.065
2	13-15-02	SAN ANTONIO DE YARE	0,86	1	8.957
					8.957
Total			5	5	52.022

Elaborado por: Oficina Nacional de Infraestructura Electoral. Dirección de Metodología y Análisis Electoral. Dirección de Geografía y Cartografía Electoral.

L.O.PR.E. Artículos 13,14,15 y 19

NOTA: Circunscripciones Electorales "Elecciones Municipales 2018" Aprobadas en sesión del Directorio C.N.E celebrada el día 02/08/2018, punto 2.17 de la Agenda Ordinaria.

Elecciones Concejos Municipales 2018

Circunscripciones Electorales

Concejales o Concejales

Estado Miranda - Municipio Simón Bolívar



PODER ELECTORAL
Junta Nacional Electoral
Oficina Nacional de
Infraestructura Electoral

Circunscripciones Electorales

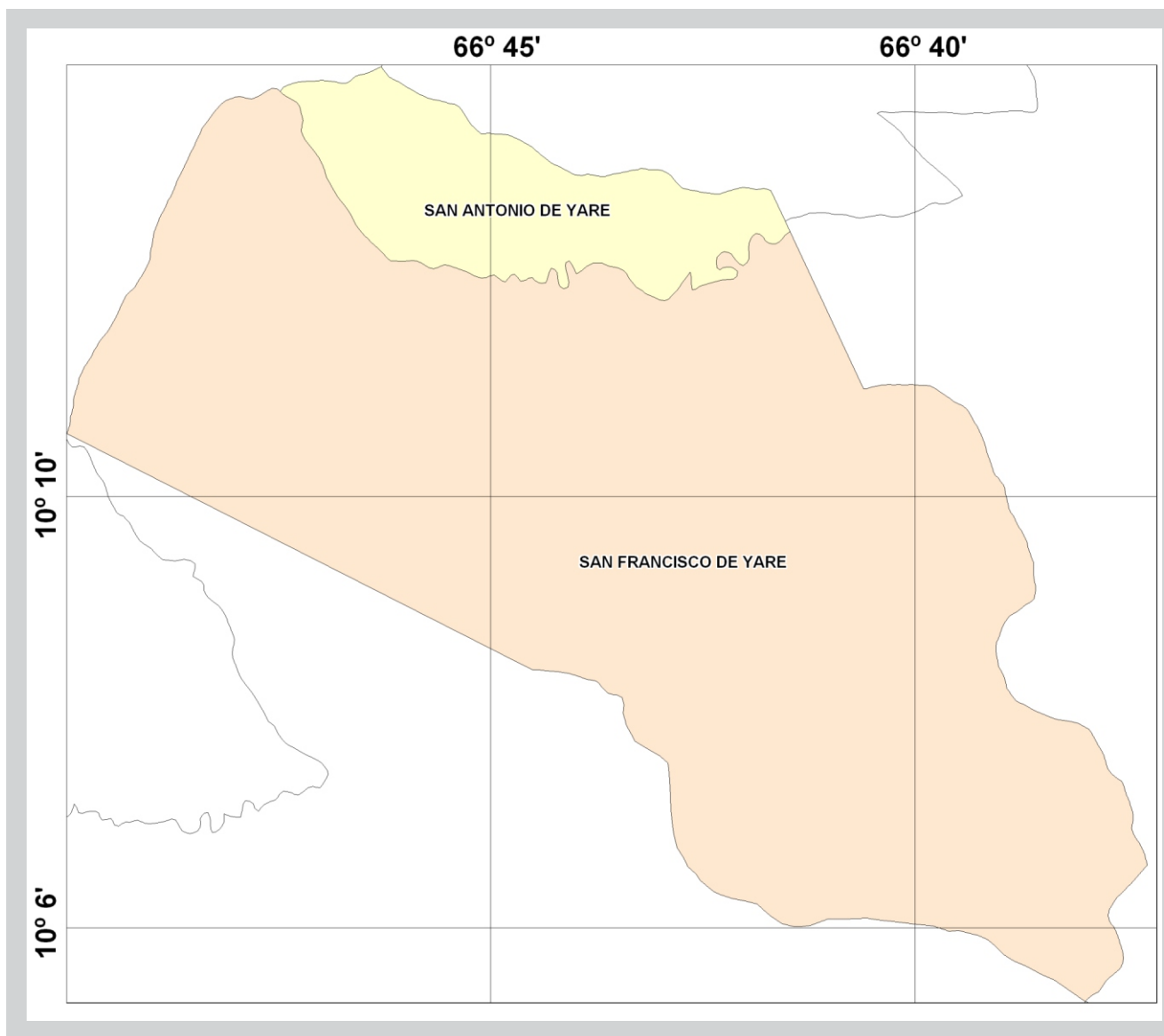
- 1
- 2

Fuente Temática: CNE, 2018

Dirección de Geografía y
Cartografía Electoral

Base Cartográfica: I.G.V.S.B
Mapa Político de Venezuela
2005, Escala 1: 2.000.000
Datum: WGS 84

Escala 1: 91.000





PODER ELECTORAL
 JUNTA NACIONAL ELECTORAL
 OFICINA NACIONAL DE INFRAESTRUCTURA ELECTORAL

ELECCIONES CONCEJOS MUNICIPALES 2018
CARGOS A ELEGIR y CIRCUNSCRIPCIONES ELECTORALES
CONCEJALAS y CONCEJALES
ESTADO MIRANDA
MUNICIPIO BARUTA

Total Concejalas o Concejales a Elegir = **11**
 Concejalas o Concejales Nominales a Elegir = **8**
 Concejalas o Concejales Representación Indígena a Elegir = **0**
 Concejalas o Concejales Listas a Elegir = **3**
 Población General INE (al 31/12/2018) = **340.302**
 Índice Poblacional = **42.538**

N° Circunscripción	Código Geográfico	Parroquias	Promedio Concejalas o Concejales por Habitantes	Total Concejalas o Concejales a Elegir	Población General (INE) al 31/12/2018
1	13-16-01	BARUTA	6,53	7	225.518
	13-16-03	LAS MINAS DE BARUTA			52.302
					277.820
2	13-16-02	EL CAFETAL	1,47	1	62.482
					62.482
Total			8	8	340.302

Elaborado por: Oficina Nacional de Infraestructura Electoral. Dirección de Metodología y Análisis Electoral. Dirección de Geografía y Cartografía Electoral.

L.O.PR.E. Artículos 13,14,15 y 19

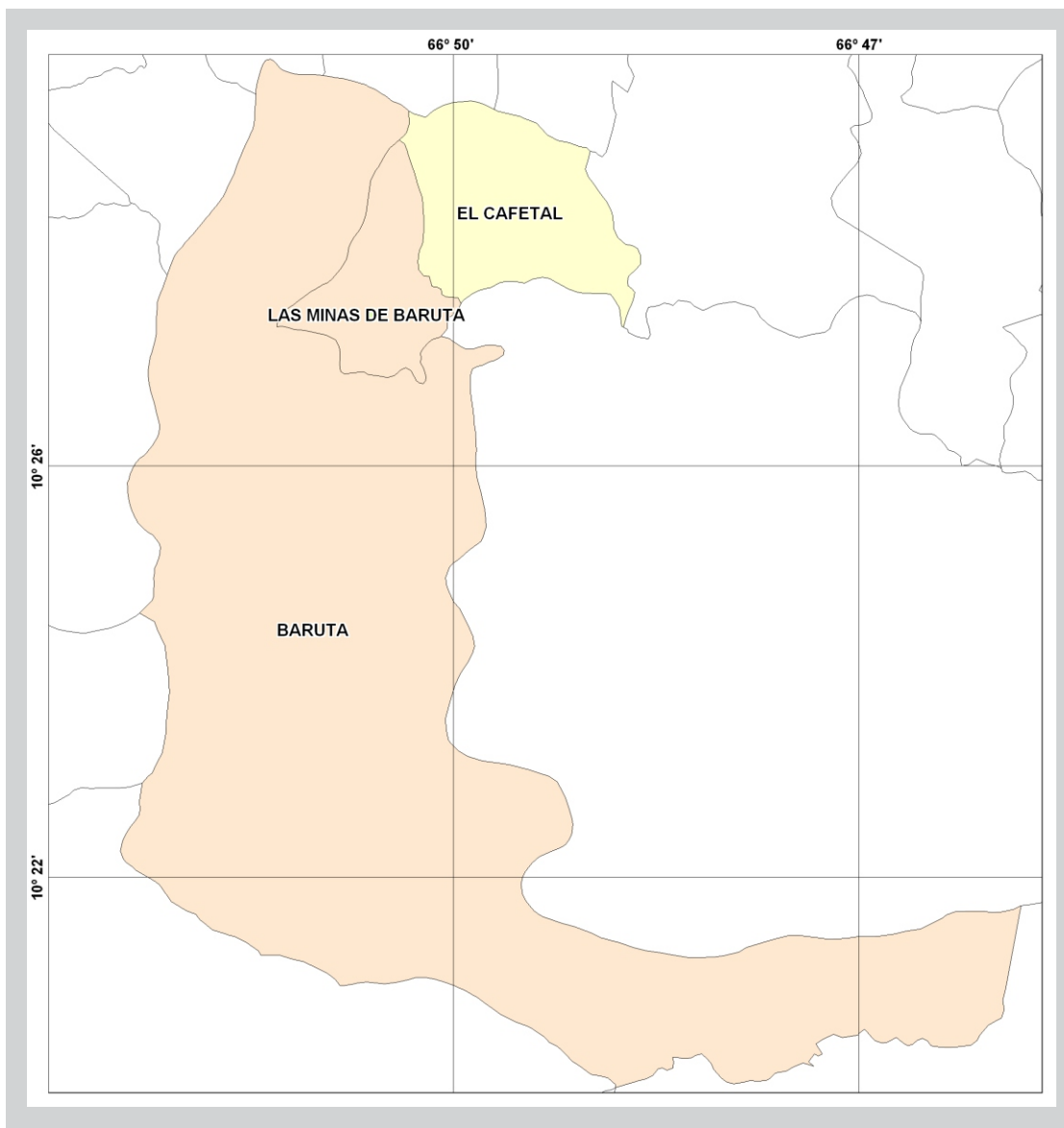
NOTA: Circunscripciones Electorales "Elecciones Municipales 2018" Aprobadas en sesión del Directorio C.N.E celebrada el día 02/08/2018, punto 2.17 de la Agenda Ordinaria.

Elecciones Concejos Municipales 2018

Circunscripciones Electorales

Concejales o Concejales

Estado Miranda - Municipio Baruta



PODER ELECTORAL
Junta Nacional Electoral
Oficina Nacional de
Infraestructura Electoral

Circunscripciones Electorales

- 1
- 2

Fuente Temática: CNE, 2018

Dirección de Geografía y
Cartografía Electoral

Base Cartográfica: I.G.V.S.B
Mapa Político de Venezuela
2005, Escala 1: 2.000.000
Datum: WGS 84

Escala 1: 87.000



PODER ELECTORAL
JUNTA NACIONAL ELECTORAL
OFICINA NACIONAL DE INFRAESTRUCTURA ELECTORAL

ELECCIONES CONCEJOS MUNICIPALES 2018
CARGOS A ELEGIR y CIRCUNSCRIPCIONES ELECTORALES
CONCEJALAS y CONCEJALES
ESTADO MIRANDA
MUNICIPIO CARRIZAL

Total Concejales o Concejales a Elegir = **7**
Concejales o Concejales Nominales a Elegir = **5**
Concejales o Concejales Representación Indígena a Elegir = **0**
Concejales o Concejales Listas a Elegir = **2**
Población General INE (al 31/12/2018) = **57.979**
Índice Poblacional = **11.596**

N° Circunscripción	Código Geográfico	Parroquias	Promedio Concejales o Concejales por Habitantes	Total Concejales o Concejales a Elegir	Población General (INE) al 31/12/2018
1	13-17-01	CARRIZAL	5,00	5	57.979
					57.979
		Total	5	5	57.979

Elaborado por: Oficina Nacional de Infraestructura Electoral. Dirección de Metodología y Análisis Electoral. Dirección de Geografía y Cartografía Electoral.

L.O.PR.E. Artículos 13,14,15 y 19

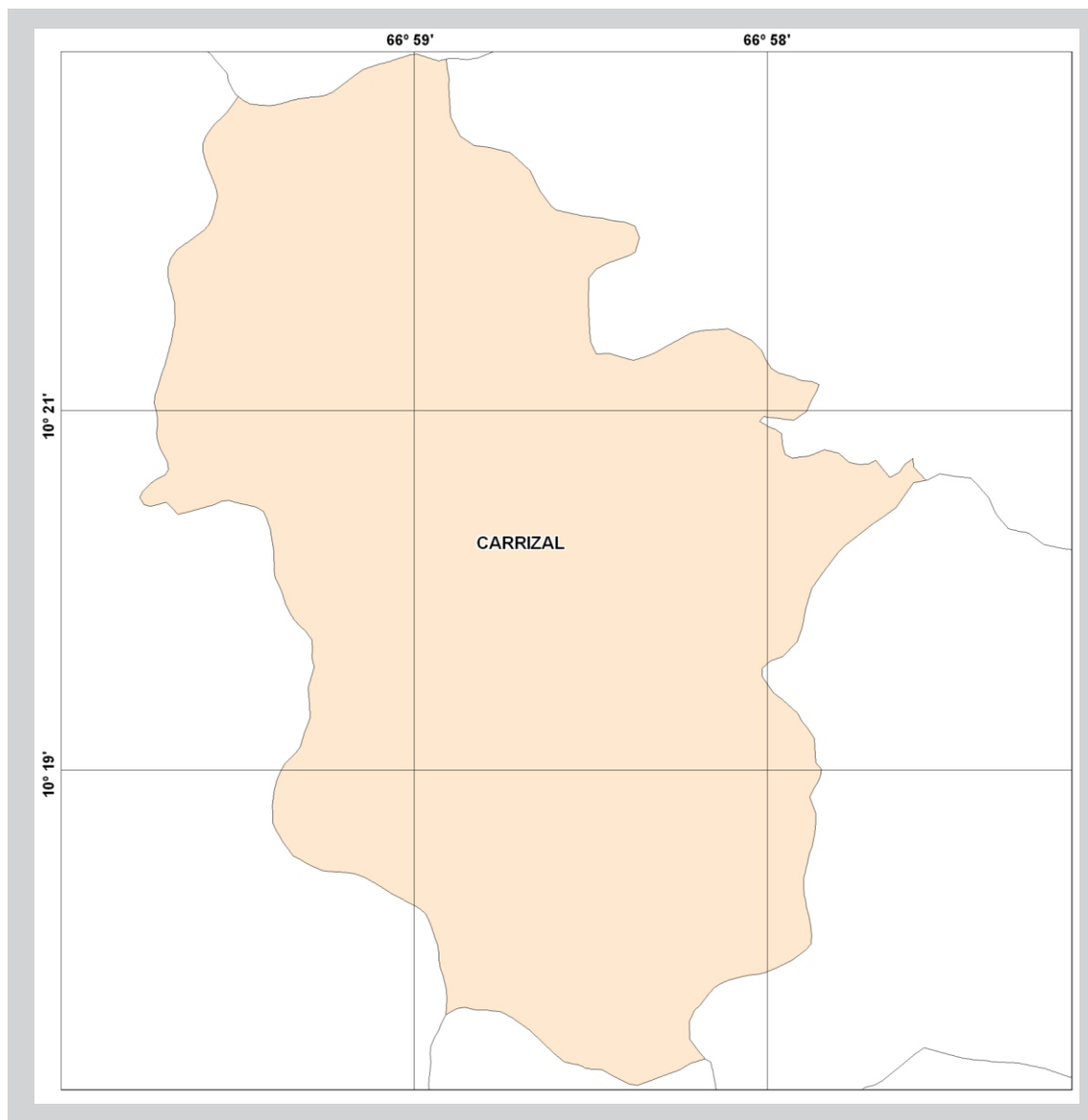
NOTA: Circunscripciones Electorales "Elecciones Municipales 2018" Aprobadas en sesión del Directorio C.N.E celebrada el día 02/08/2018, punto 2.17 de la Agenda Ordinaria.

Elecciones Concejos Municipales 2018

Circunscripciones Electorales

Concejales o Concejales

Estado Miranda - Municipio Carrizal



PODER ELECTORAL
Junta Nacional Electoral
Oficina Nacional de
Infraestructura Electoral

Circunscripciones Electorales



Fuente Temática: CNE, 2018

Dirección de Geografía y
Cartografía Electoral

Base Cartográfica: I.G.V.S.B
Mapa Político de Venezuela
2005, Escala 1: 2.000.000
Datum: WGS 84

Escala 1: 51.000



PODER ELECTORAL
JUNTA NACIONAL ELECTORAL
OFICINA NACIONAL DE INFRAESTRUCTURA ELECTORAL

ELECCIONES CONCEJOS MUNICIPALES 2018
CARGOS A ELEGIR y CIRCUNSCRIPCIONES ELECTORALES
CONCEJALAS y CONCEJALES
ESTADO MIRANDA
MUNICIPIO CHACAO

Total Concejalas o Concejales a Elegir = **7**
Concejales o Concejales Nominales a Elegir = **5**
Concejales o Concejales Representación Indígena a Elegir = **0**
Concejales o Concejales Listas a Elegir = **2**
Población General INE (al 31/12/2018) = **75.183**
Índice Poblacional = **15.037**

N° Circunscripción	Código Geográfico	Parroquias	Promedio Concejalas o Concejales por Habitantes	Total Concejalas o Concejales a Elegir	Población General (INE) al 31/12/2018
1	13-18-01	CHACAO	5,00	5	75.183
					75.183
		Total	5	5	75.183

Elaborado por: Oficina Nacional de Infraestructura Electoral. Dirección de Metodología y Análisis Electoral. Dirección de Geografía y Cartografía Electoral.

L.O.PR.E. Artículos 13,14,15 y 19

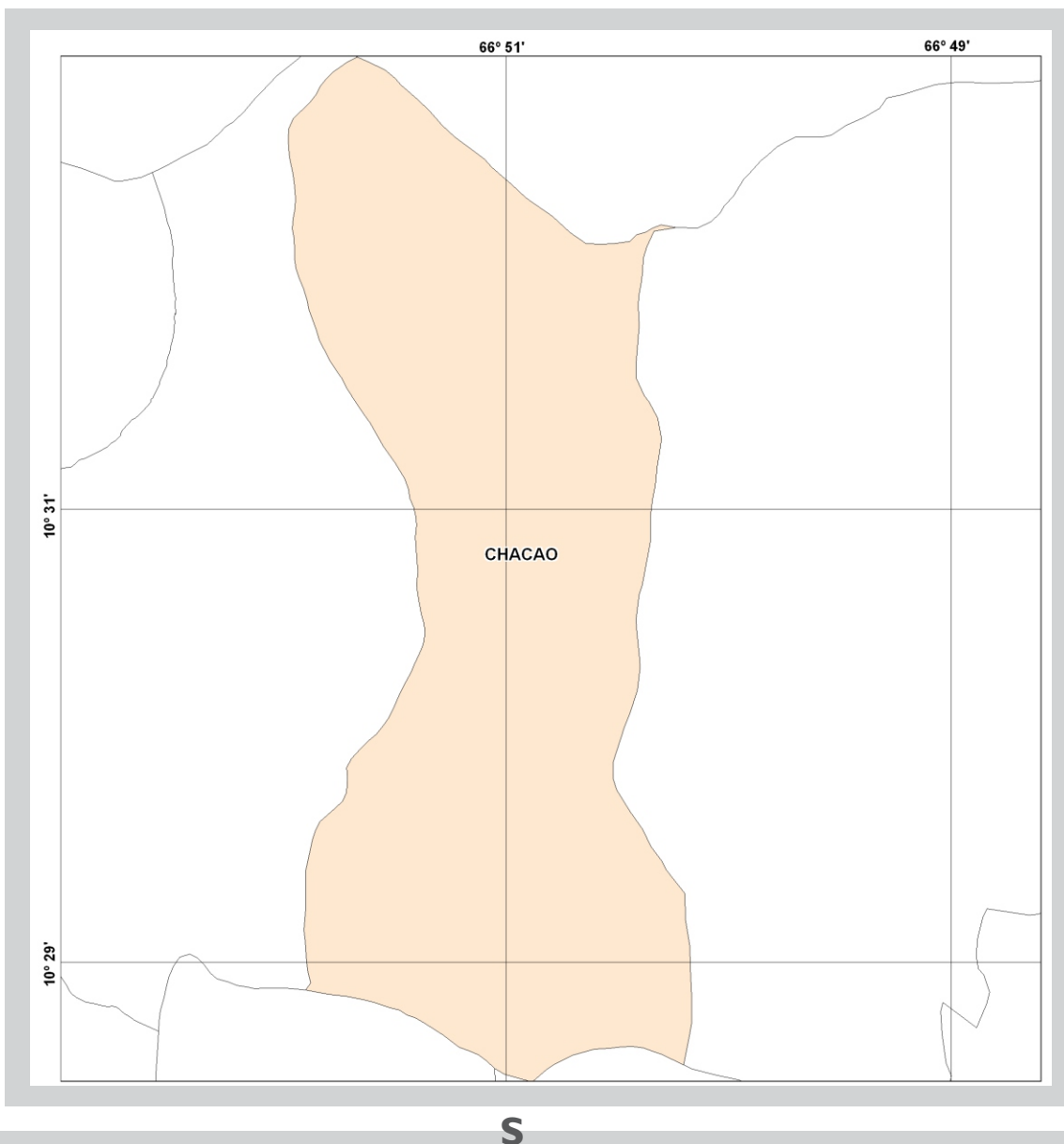
NOTA: Circunscripciones Electorales "Elecciones Municipales 2018" Aprobadas en sesión del Directorio C.N.E celebrada el día 02/08/2018, punto 2.17 de la Agenda Ordinaria.

Elecciones Concejos Municipales 2018

Circunscripciones Electorales

Concejales o Concejales

Estado Miranda - Municipio Chacao



PODER ELECTORAL
Junta Nacional Electoral
Oficina Nacional de
Infraestructura Electoral

Circunscripciones Electorales



Fuente Temática: CNE, 2018

Dirección de Geografía y
Cartografía Electoral

Base Cartográfica: I.G.V.S.B
Mapa Político de Venezuela
2005, Escala 1: 2.000.000
Datum: WGS 84

Escala 1: 340.000



PODER ELECTORAL
JUNTA NACIONAL ELECTORAL
OFICINA NACIONAL DE INFRAESTRUCTURA ELECTORAL

ELECCIONES CONCEJOS MUNICIPALES 2018
CARGOS A ELEGIR y CIRCUNSCRIPCIONES ELECTORALES
CONCEJALAS y CONCEJALES
ESTADO MIRANDA
MUNICIPIO EL HATILLO

Total Concejalas o Concejales a Elegir = **7**
Concejales o Concejales Nominales a Elegir = **5**
Concejales o Concejales Representación Indígena a Elegir = **0**
Concejales o Concejales Listas a Elegir = **2**
Población General INE (al 31/12/2018) = **88.725**
Índice Poblacional = **17.745**

N° Circunscripción	Código Geográfico	Parroquias	Promedio Concejalas o Concejales por Habitantes	Total Concejalas o Concejales a Elegir	Población General (INE) al 31/12/2018
1	13-19-01	EL HATILLO	5,00	5	88.725
					88.725
Total			5	5	88.725

Elaborado por: Oficina Nacional de Infraestructura Electoral. Dirección de Metodología y Análisis Electoral. Dirección de Geografía y Cartografía Electoral.

L.O.PR.E. Artículos 13,14,15 y 19

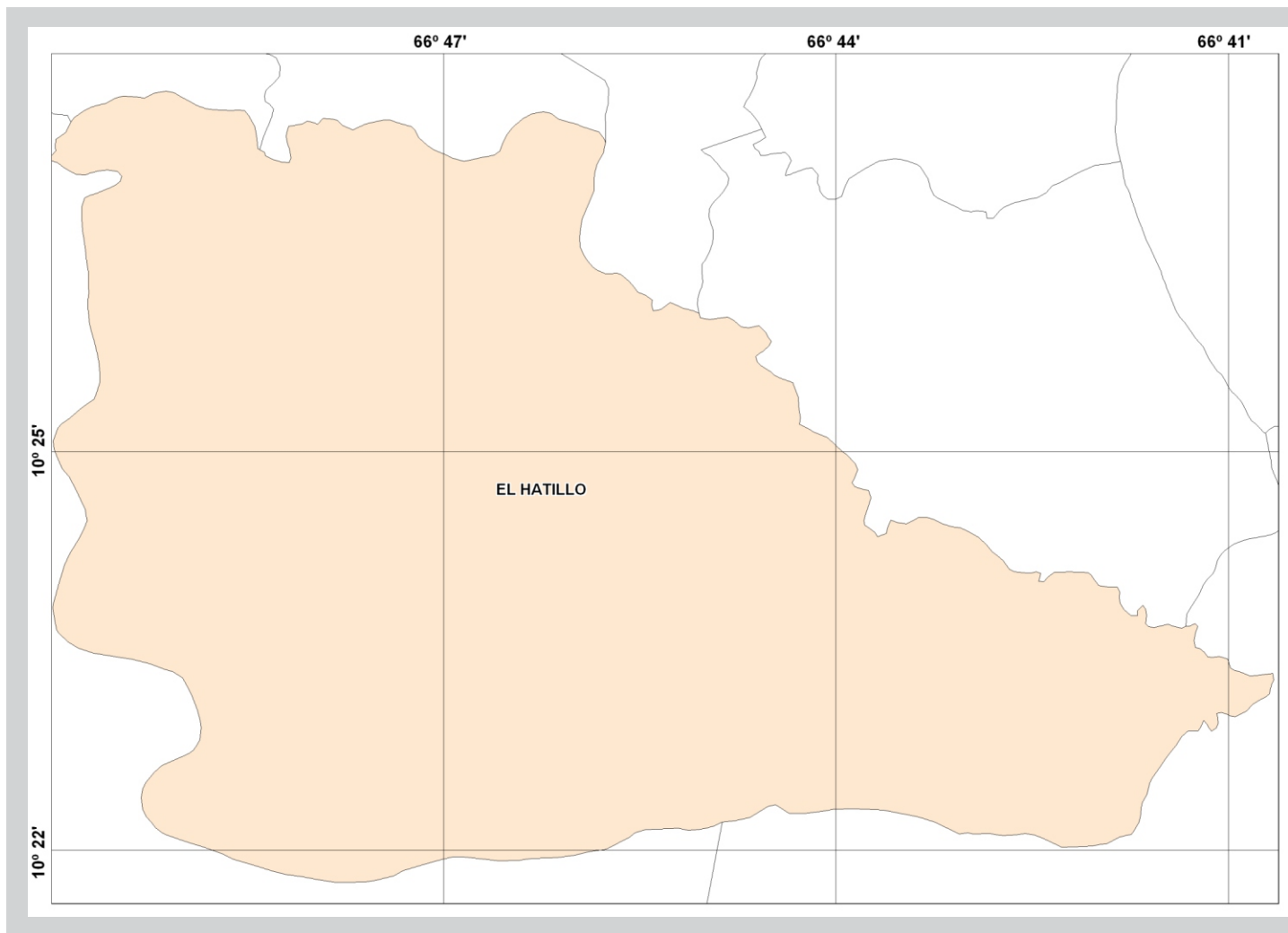
NOTA: Circunscripciones Electorales "Elecciones Municipales 2018" Aprobadas en sesión del Directorio C.N.E celebrada el día 02/08/2018, punto 2.17 de la Agenda Ordinaria.

Elecciones Concejos Municipales 2018

Circunscripciones Electorales

Concejales o Concejales

Estado Miranda - Municipio El Hatillo



PODER ELECTORAL
Junta Nacional Electoral
Oficina Nacional de
Infraestructura Electoral

Circunscripciones Electorales



1

Fuente Temática: CNE, 2018

Dirección de Geografía y
Cartografía Electoral

Base Cartográfica: I.G.V.S.B
Mapa Político de Venezuela
2005, Escala 1: 2.000.000
Datum: WGS 84

Escala 1: 68.000



PODER ELECTORAL
JUNTA NACIONAL ELECTORAL
OFICINA NACIONAL DE INFRAESTRUCTURA ELECTORAL

ELECCIONES CONCEJOS MUNICIPALES 2018
CARGOS A ELEGIR y CIRCUNSCRIPCIONES ELECTORALES
CONCEJALAS y CONCEJALES
ESTADO MIRANDA
MUNICIPIO BUROZ

Total Concejales o Concejales a Elegir = **7**
Concejales o Concejales Nominales a Elegir = **5**
Concejales o Concejales Representación Indígena a Elegir = **0**
Concejales o Concejales Listas a Elegir = **2**
Población General INE (al 31/12/2018) = **31.171**
Índice Poblacional = **6.234**

N° Circunscripción	Código Geográfico	Parroquias	Promedio Concejales o Concejales por Habitantes	Total Concejales o Concejales a Elegir	Población General (INE) al 31/12/2018
1	13-20-01	MAMPORAL	5,00	5	31.171
					31.171
Total			5	5	31.171

Elaborado por: Oficina Nacional de Infraestructura Electoral. Dirección de Metodología y Análisis Electoral. Dirección de Geografía y Cartografía Electoral.

L.O.PR.E. Artículos 13,14,15 y 19

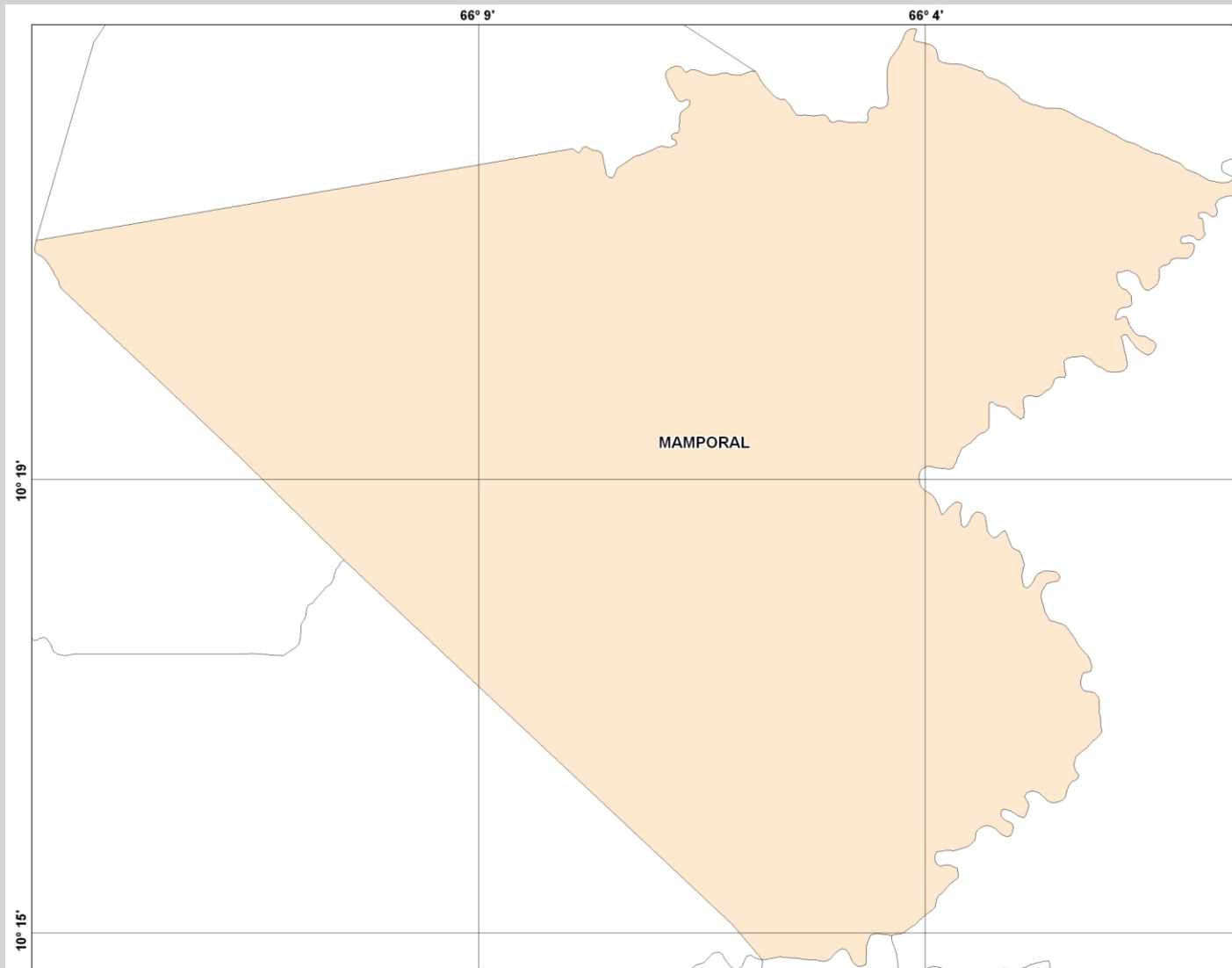
NOTA: Circunscripciones Electorales "Elecciones Municipales 2018" Aprobadas en sesión del Directorio C.N.E celebrada el día 02/08/2018, punto 2.17 de la Agenda Ordinaria.

Elecciones Concejos Municipales 2018

Circunscripciones Electorales

Concejales o Concejales

Estado Miranda - Municipio Buroz



PODER ELECTORAL
Junta Nacional Electoral
Oficina Nacional de
Infraestructura Electoral

Circunscripciones Electorales



Fuente Temática: CNE, 2018

Dirección de Geografía y
Cartografía Electoral

Base Cartográfica: I.G.V.S.B
Mapa Político de Venezuela
2005, Escala 1 : 2.000.000
Datum:WGS 84

Escala 1: 96.000



PODER ELECTORAL
 JUNTA NACIONAL ELECTORAL
 OFICINA NACIONAL DE INFRAESTRUCTURA ELECTORAL

ELECCIONES CONCEJOS MUNICIPALES 2018
CARGOS A ELEGIR y CIRCUNSCRIPCIONES ELECTORALES
CONCEJALAS y CONCEJALES
ESTADO MIRANDA
MUNICIPIO PEDRO GUAL

Total Concejales o Concejales a Elegir = **7**
 Concejales o Concejales Nominales a Elegir = **5**
 Concejales o Concejales Representación Indígena a Elegir = **0**
 Concejales o Concejales Listas a Elegir = **2**
 Población General INE (al 31/12/2018) = **24.884**
 Índice Poblacional = **4.977**

N° Circunscripción	Código Geográfico	Parroquias	Promedio Concejales o Concejales por Habitantes	Total Concejales o Concejales a Elegir	Población General (INE) al 31/12/2018
1	13-21-01	CÚPIRA	5,00	5	23.534
	13-21-02	MACHURUCUTO			1.350
Total			5	5	24.884

Elaborado por: Oficina Nacional de Infraestructura Electoral. Dirección de Metodología y Análisis Electoral. Dirección de Geografía y Cartografía Electoral.

L.O.P.R.E. Artículos 13,14,15 y 19

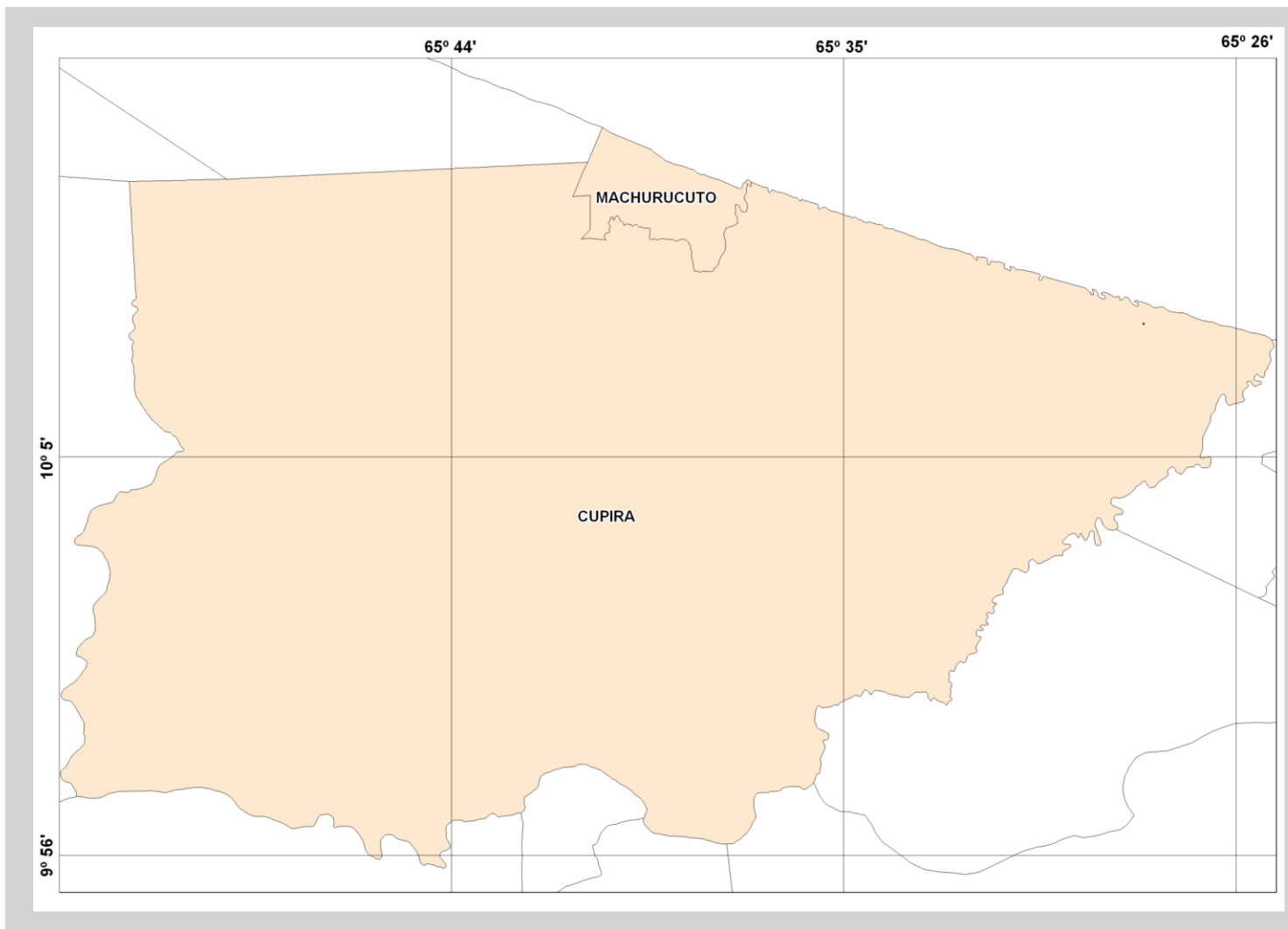
NOTA: Circunscripciones Electorales "Elecciones Municipales 2018" Aprobadas en sesión del Directorio C.N.E celebrada el día 02/08/2018, punto 2.17 de la Agenda Ordinaria.

Elecciones Concejos Municipales 2018

Circunscripciones Electorales

Concejales o Concejales

Estado Miranda - Municipio Pedro Gual



PODER ELECTORAL
Junta Nacional Electoral
Oficina Nacional de
Infraestructura Electoral

Circunscripciones Electorales



Fuente Temática: CNE, 2018

Dirección de Geografía y
Cartografía Electoral

Base Cartográfica: I.G.V.S.B
Mapa Político de Venezuela
2005, Escala 1: 2.000.000
Datum: WGS 84

Escala 1: 200.000