



PODER ELECTORAL
JUNTA NACIONAL ELECTORAL

OFICINA NACIONAL DE INFRAESTRUCTURA ELECTORAL

ELECCIONES CONCEJOS MUNICIPALES 2018
CARGOS A ELEGIR y CIRCUNSCRIPCIONES ELECTORALES
CONCEJALAS y CONCEJALES
ESTADO ANZOÁTEGUI
MUNICIPIO ANACO

Total Concejales o Concejales a Elegir = **9**
 Concejales o Concejales Nominales a Elegir = **6**
 Concejales o Concejales Representación Indígena a Elegir = **1**
 Concejales o Concejales Listas a Elegir = **2**
 Población General INE (al 31/12/2018) = **150.252**
 Índice Poblacional = **25.042**

N° Circunscripción	Código Geográfico	Parroquias	Promedio Concejales o Concejales por Habitantes	Total Concejales o Concejales a Elegir	Población General (INE) al 31/12/2018
1	02-01-01	ANACO*	6,00	6	139.764
	02-01-02	SAN JOAQUÍN			10.488
Total			6	6	150.252

Elaborado por: Oficina Nacional de Infraestructura Electoral. Dirección de Metodología y Análisis Electoral. Dirección de Geografía y Cartografía Electoral.

L.O.PR.E. Artículos 13,14,15 y 19

* =Parroquias no delimitadas

NOTA: Circunscripciones Electorales "Elecciones Municipales 2018" Aprobadas en sesión del Directorio C.N.E celebrada el día 02/08/2018, punto 2.17 de la Agenda Ordinaria.

NOTA: Artículo No. 184 L.O.PR.E., Representación o Vocería Indígena a los Concejos Municipales, población superior o igual a trescientos (300) Indígenas.

Municipio ANACO, Población Indígena 755. Censo 2011 I.N.E.

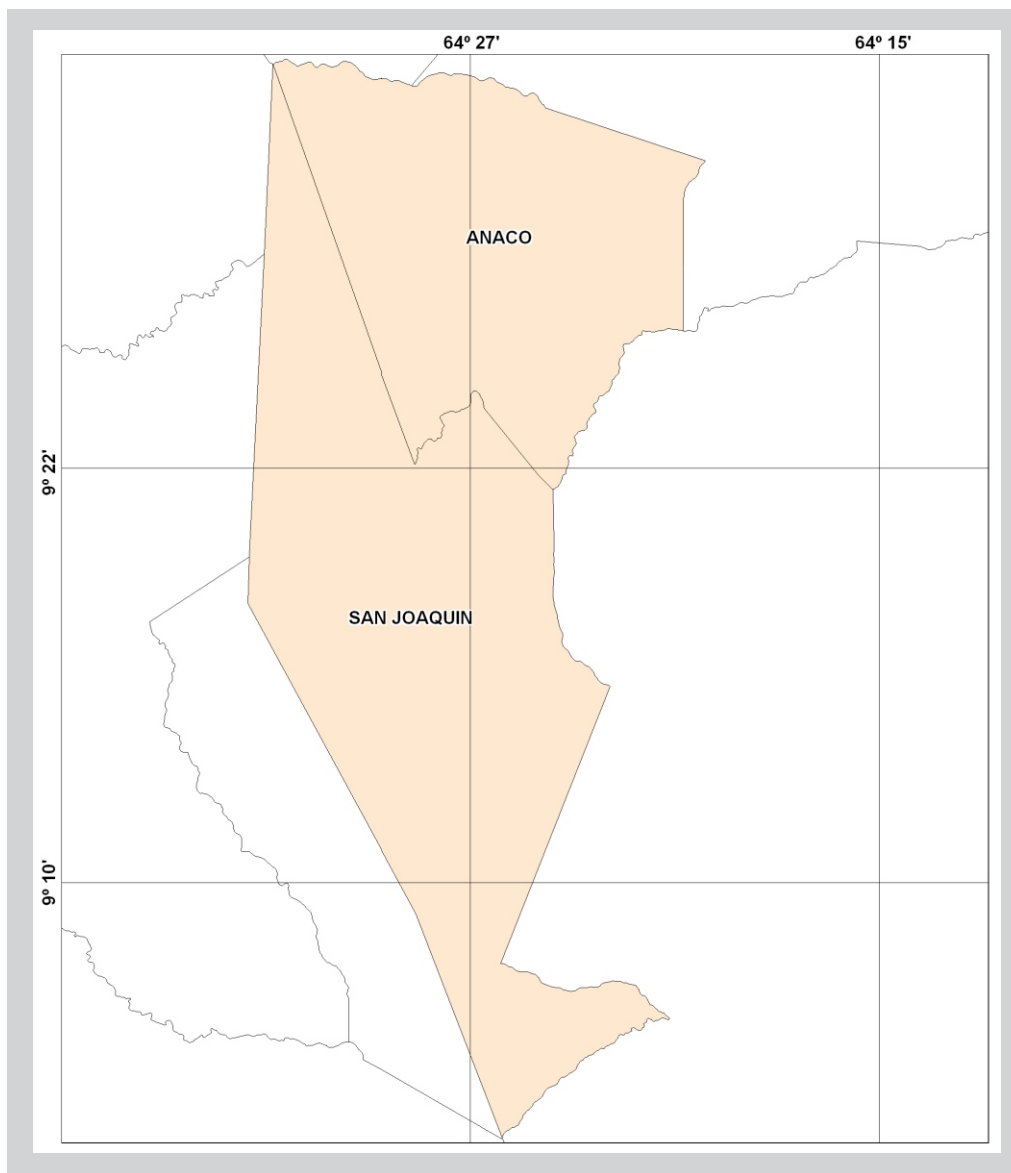
NOTA: Artículo No. 185 L.O.PR.E., Representación o Vocería Indígena a los Concejos Municipales, se establece como Circunscripciones Electorales a los estados: Amazonas, Anzoátegui, Apure, Bolívar, Delta Amacuro, Monagas, Sucre y Zulia.

Elecciones Concejos Municipales 2018

Circunscripciones Electorales

Concejales o Concejales

Estado Anzoátegui - Municipio Anaco



PODER ELECTORAL
Junta Nacional Electoral
Oficina Nacional de
Infraestructura Electoral

Circunscripciones Electorales



Fuente Temática: CNE, 2018

Dirección de Geografía y
Cartografía Electoral

Base Cartográfica: I.G.V.S.B
Mapa Político de Venezuela
2005, Escala 1 : 2.000.000
Datum: WGS 84

Escala 1 : 340.000



PODER ELECTORAL
JUNTA NACIONAL ELECTORAL

OFICINA NACIONAL DE INFRAESTRUCTURA ELECTORAL

ELECCIONES CONCEJOS MUNICIPALES 2018
CARGOS A ELEGIR y CIRCUNSCRIPCIONES ELECTORALES
CONCEJALAS y CONCEJALES
ESTADO ANZOÁTEGUI
MUNICIPIO ARAGUA

Total Concejales o Concejales a Elegir = 7
Concejales o Concejales Nominales a Elegir = 4
Concejales o Concejales Representación Indígena a Elegir = 1
Concejales o Concejales Listas a Elegir = 2
Población General INE (al 31/12/2018) = 34.516
Índice Poblacional = 8.629

N° Circunscripción	Código Geográfico	Parroquias	Promedio Concejales o Concejales por Habitantes	Total Concejales o Concejales a Elegir	Población General (INE) al 31/12/2018
1	02-02-01	C.M. ARAGUA DE BARCELONA	4,00	4	33.227
	02-02-02	CACHIPO			1.289
					34.516
Total			4	4	34.516

Elaborado por: Oficina Nacional de Infraestructura Electoral. Dirección de Metodología y Análisis Electoral. Dirección de Geografía y Cartografía Electoral.
L.O.PR.E. Artículos 13,14,15 y 19

NOTA: Circunscripciones Electorales "Elecciones Municipales 2018" Aprobadas en sesión del Directorio C.N.E celebrada el día 02/08/2018, punto 2.17 de la Agenda Ordinaria.

NOTA: Artículo No. 184 L.O.PR.E., Representación o Vocería Indígena a los Concejos Municipales, población superior o igual a trescientos (300) Indígenas.

Municipio ARAGUA, Población Indígena 383. Censo 2011 I.N.E.

NOTA: Artículo No. 185 L.O.PR.E., Representación o Vocería Indígena a los Concejos Municipales, se establece como Circunscripciones Electorales a los estados: Amazonas, Anzoátegui, Apure, Bolívar, Delta Amacuro, Monagas, Sucre y Zulia.

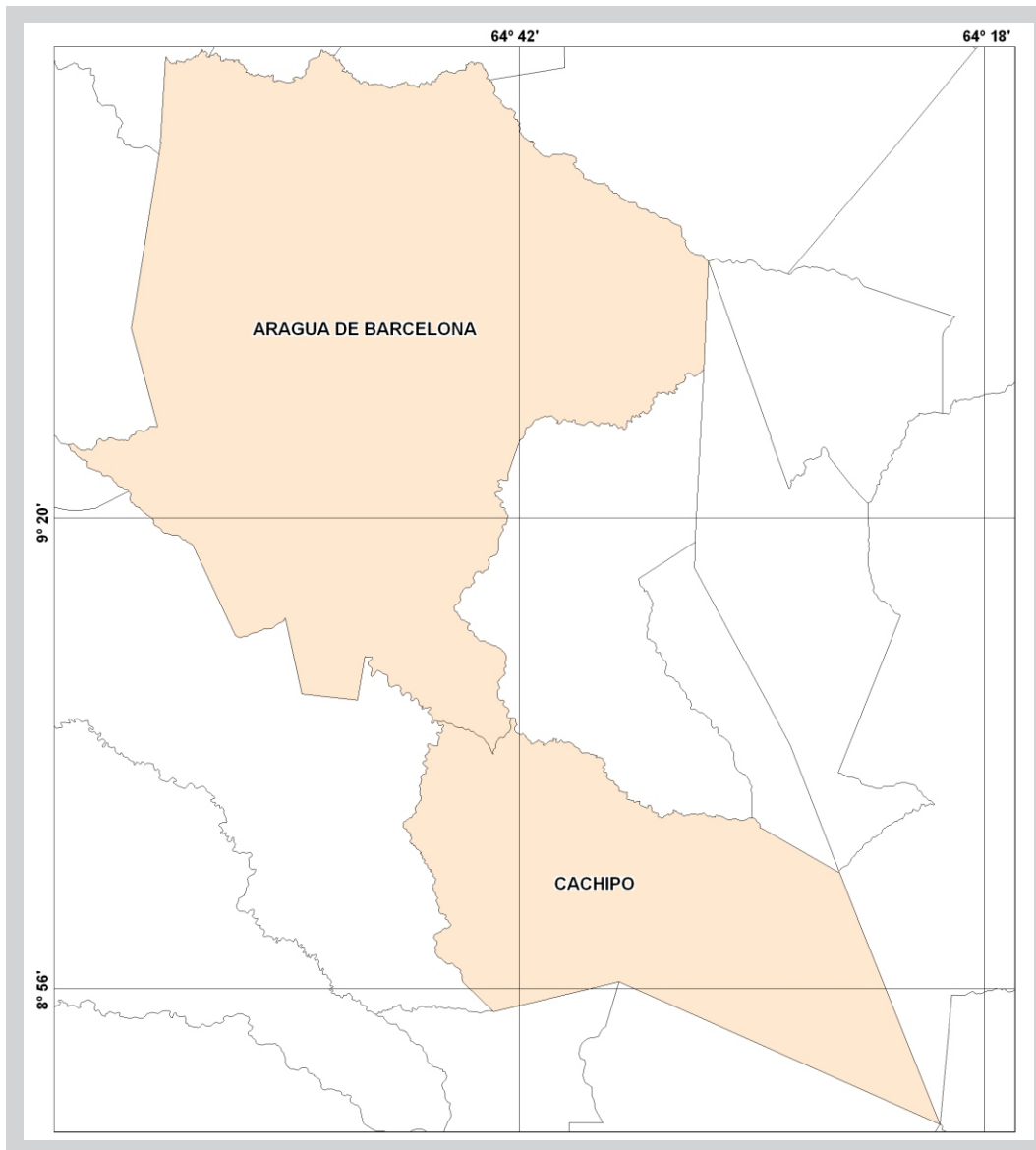
(*) Población Indígena 383.. Censo Indígena 2011 I.N.E.

Elecciones Concejos Municipales 2018

Circunscripciones Electorales

Concejales o Concejales

Estado Anzoátegui - Municipio Aragua



PODER ELECTORAL
Junta Nacional Electoral
Oficina Nacional de
Infraestructura Electoral

Circunscripciones Electorales



Fuente Temática: CNE, 2018

Dirección de Geografía y
Cartografía Electoral

Base Cartográfica: I.G.V.S.B
Mapa Político de Venezuela
2005, Escala 1: 2.000.000
Datum: WGS 84

Escala 1: 550.000



PODER ELECTORAL
JUNTA NACIONAL ELECTORAL

OFICINA NACIONAL DE INFRAESTRUCTURA ELECTORAL

ELECCIONES CONCEJOS MUNICIPALES 2018
CARGOS A ELEGIR y CIRCUNSCRIPCIONES ELECTORALES
CONCEJALAS y CONCEJALES
ESTADO ANZOÁTEGUI
MUNICIPIO BOLÍVAR

Total Concejales o Concejales a Elegir = **11**
Concejales o Concejales Nominales a Elegir = **7**
Concejales o Concejales Representación Indígena a Elegir = **1**
Concejales o Concejales Listas a Elegir = **3**
Población General INE (al 31/12/2018) = **497.405**
Índice Poblacional = **71.058**

N° Circunscripción	Código Geográfico	Parroquias	Promedio Concejales o Concejales por Habitantes	Total Concejales o Concejales a Elegir	Población General (INE) al 31/12/2018
1	02-03-01	EL CARMEN	3,88	4	243.416
	02-03-06	NARICUAL			26.372
	02-03-03	BERGANTÍN			6.231
					276.019
2	02-03-02	SAN CRISTÓBAL	3,12	3	209.088
	02-03-04	CAIGUA			7.651
	02-03-05	EL PILAR			4.647
					221.386
Total			7	7	497.405

Elaborado por: Oficina Nacional de Infraestructura Electoral. Dirección de Metodología y Análisis Electoral. Dirección de Geografía y Cartografía Electoral.
L.O.PR.E. Artículos 13,14,15 y 19

NOTA: Circunscripciones Electorales "Elecciones Municipales 2018" Aprobadas en sesión del Directorio C.N.E celebrada el día 02/08/2018, punto 2.17 de la Agenda Ordinaria.

NOTA: Artículo No. 184 L.O.PR.E., Representación o Vocería Indígena a los Concejos Municipales, población superior o igual a trescientos (300) Indígenas.

Municipio BOLÍVAR, Población Indígena 8.215. Censo 2011 I.N.E.

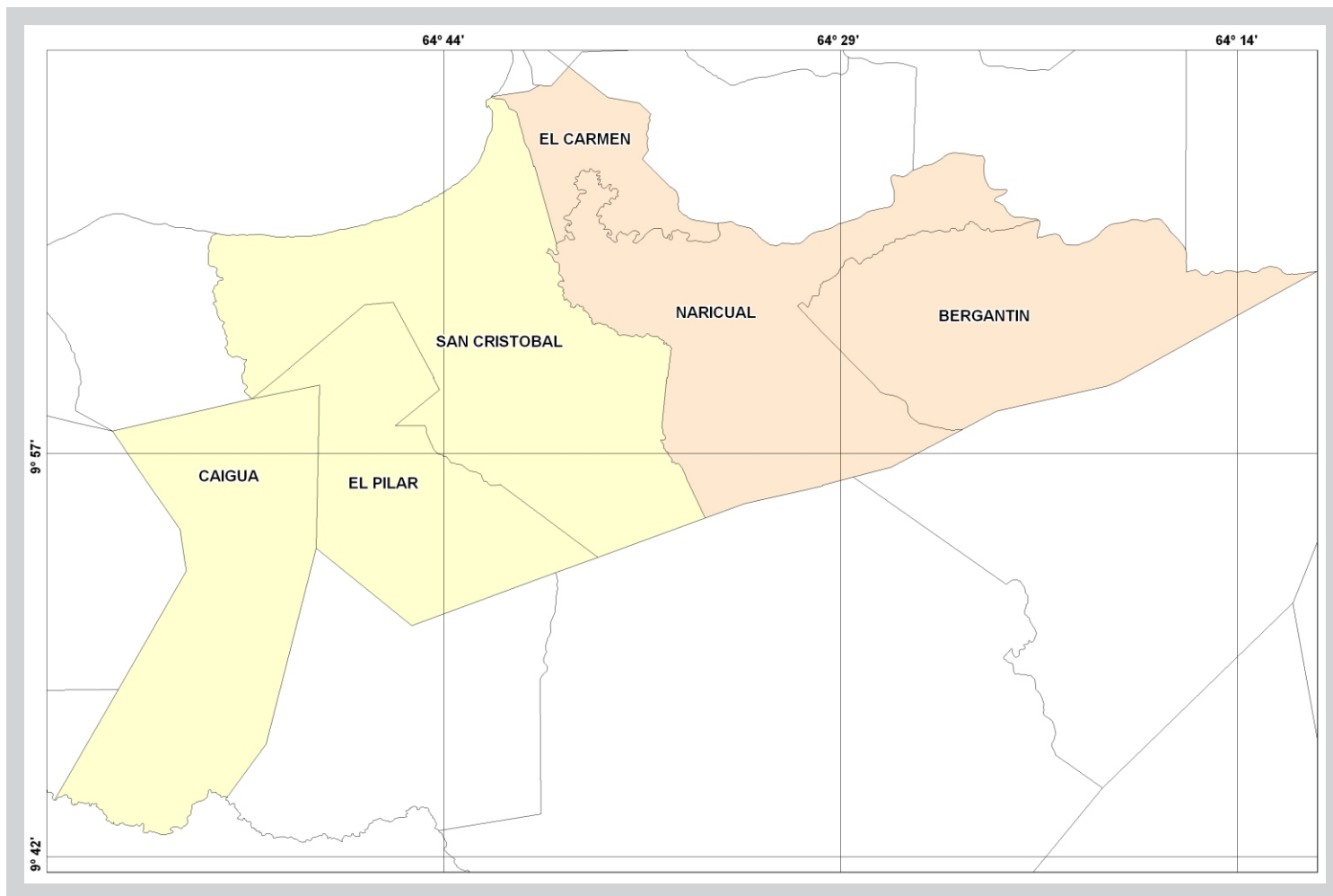
NOTA: Artículo No. 185 L.O.PR.E., Representación o Vocería Indígena a los Concejos Municipales, se establece como Circunscripciones Electorales a los estados: Amazonas, Anzoátegui, Apure, Bolívar, Delta Amacuro, Monagas, Sucre y Zulia.

Elecciones Concejos Municipales 2018

Circunscripciones Electorales

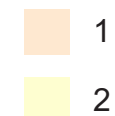
Concejales o Concejales

Estado Anzoátegui - Municipio Bolívar



PODER ELECTORAL
Junta Nacional Electoral
Oficina Nacional de
Infraestructura Electoral

Circunscripciones Electorales



Fuente Temática: CNE, 2018

Dirección de Geografía y
Cartografía Electoral

Base Cartográfica: I.G.V.S.B
Mapa Político de Venezuela
2005, Escala 1: 2.000.000
Datum: WGS 84

Escala 1: 340.000



PODER ELECTORAL
JUNTA NACIONAL ELECTORAL

OFICINA NACIONAL DE INFRAESTRUCTURA ELECTORAL

ELECCIONES CONCEJOS MUNICIPALES 2018
CARGOS A ELEGIR y CIRCUNSCRIPCIONES ELECTORALES
CONCEJALAS y CONCEJALES
ESTADO ANZOÁTEGUI
MUNICIPIO BRUZUAL

Total Concejales o Concejales a Elegir = **7**
 Concejales o Concejales Nominales a Elegir = **5**
 Concejales o Concejales Representación Indígena a Elegir = **0**
 Concejales o Concejales Listas a Elegir = **2**
 Población General INE (al 31/12/2018) = **36.725**
 Índice Poblacional = **7.345**

N° Circunscripción	Código Geográfico	Parroquias	Promedio Concejales o Concejales por Habitantes	Total Concejales o Concejales a Elegir	Población General (INE) al 31/12/2018
1	02-04-01	C.M. CLARINES	2,94	3	21.596
					21.596
2	02-04-02	GUANAPE	1,13	1	8.316
					8.316
3	02-04-03	SABANA DE UCHIRE	0,93	1	6.813
					6.813
Total			5	5	36.725

Elaborado por: Oficina Nacional de Infraestructura Electoral. Dirección de Metodología y Análisis Electoral. Dirección de Geografía y Cartografía Electoral.
L.O.PR.E. Artículos 13,14,15 y 19

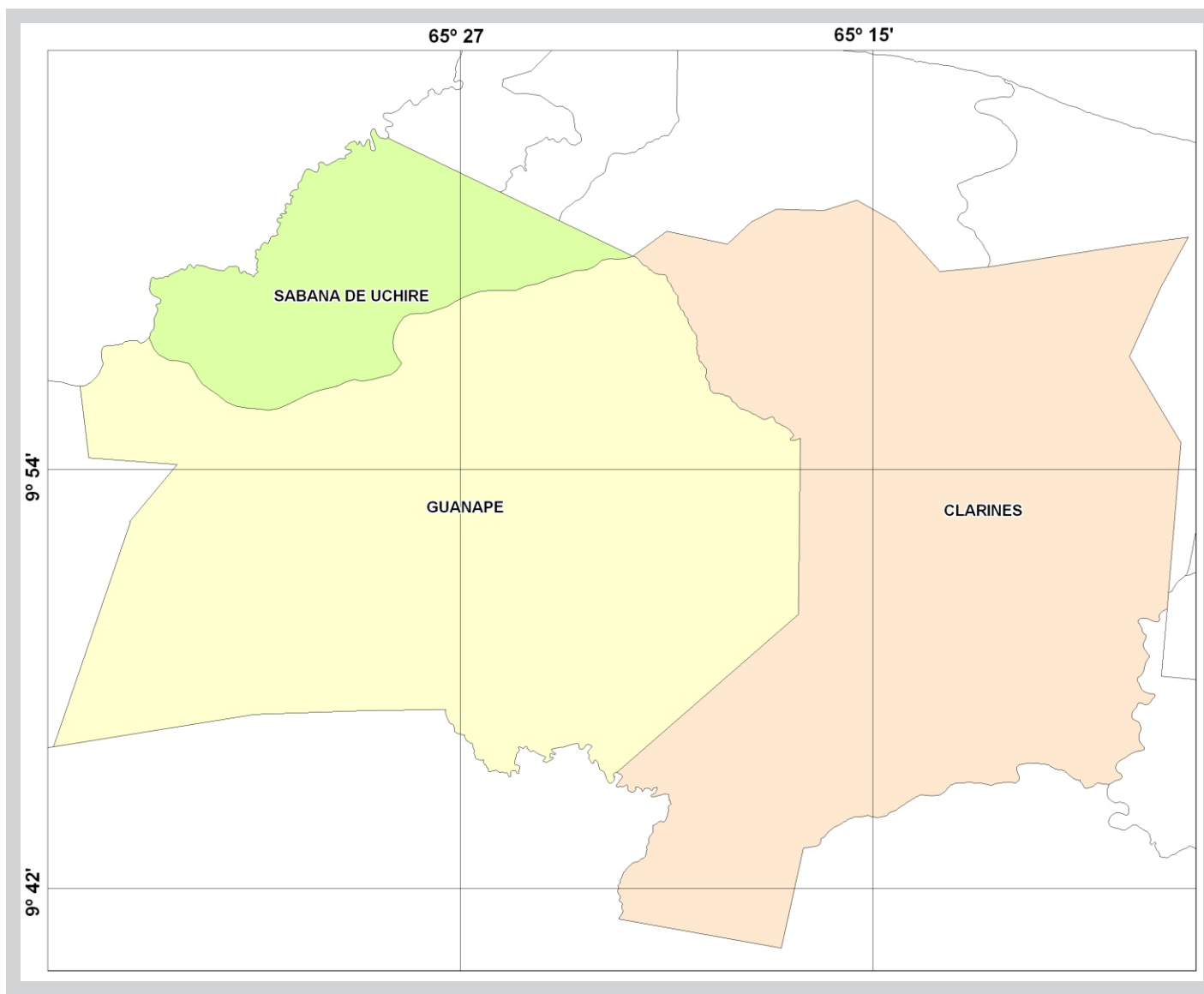
NOTA: Circunscripciones Electorales "Elecciones Municipales 2018" Aprobadas en sesión del Directorio C.N.E celebrada el día 02/08/2018, punto 2.17 de la Agenda Ordinaria.

Elecciones Concejos Municipales 2018

Circunscripciones Electorales

Concejales o Concejales

Estado Anzoátegui - Municipio Bruzual



PODER ELECTORAL
Junta Nacional Electoral
Oficina Nacional de
Infraestructura Electoral

Circunscripciones Electorales

- 1
- 2
- 3

Fuente Temática: CNE, 2018

Dirección de Geografía y
Cartografía Electoral

Base Cartográfica: I.G.V.S.B
Mapa Político de Venezuela
2005, Escala 1: 2.000.000
Datum: WGS 84

Escala 1: 260.000



PODER ELECTORAL
JUNTA NACIONAL ELECTORAL

OFICINA NACIONAL DE INFRAESTRUCTURA ELECTORAL

ELECCIONES CONCEJOS MUNICIPALES 2018
CARGOS A ELEGIR y CIRCUNSCRIPCIONES ELECTORALES
CONCEJALAS y CONCEJALES
ESTADO ANZOÁTEGUI
MUNICIPIO CAJIGAL

Total Concejales o Concejales a Elegir = **7**
 Concejales o Concejales Nominales a Elegir = **4**
 Concejales o Concejales Representación Indígena a Elegir = **1**
 Concejales o Concejales Listas a Elegir = **2**
 Población General INE (al 31/12/2018) = **16.414**
 Índice Poblacional = **4.104**

N° Circunscripción	Código Geográfico	Parroquias	Promedio Concejales o Concejales por Habitantes	Total Concejales o Concejales a Elegir	Población General (INE) al 31/12/2018
1	02-05-01	C.M. ONOTO	4,00	4	13.028
	02-05-02	SAN PABLO			3.386
Total			4	4	16.414

Elaborado por: Oficina Nacional de Infraestructura Electoral. Dirección de Metodología y Análisis Electoral. Dirección de Geografía y Cartografía Electoral.
L.O.PR.E. Artículos 13,14,15 y 19

NOTA: Circunscripciones Electorales "Elecciones Municipales 2018" Aprobadas en sesión del Directorio C.N.E celebrada el día 02/08/2018, punto 2.17 de la Agenda Ordinaria.

NOTA: Artículo No. 184 L.O.PR.E., Representación o Vocería Indígena a los Concejos Municipales, población superior o igual a trescientos (300) Indígenas.

Municipio CAJIGAL Población Indígena 2.006. Censo 2011 I.N.E.

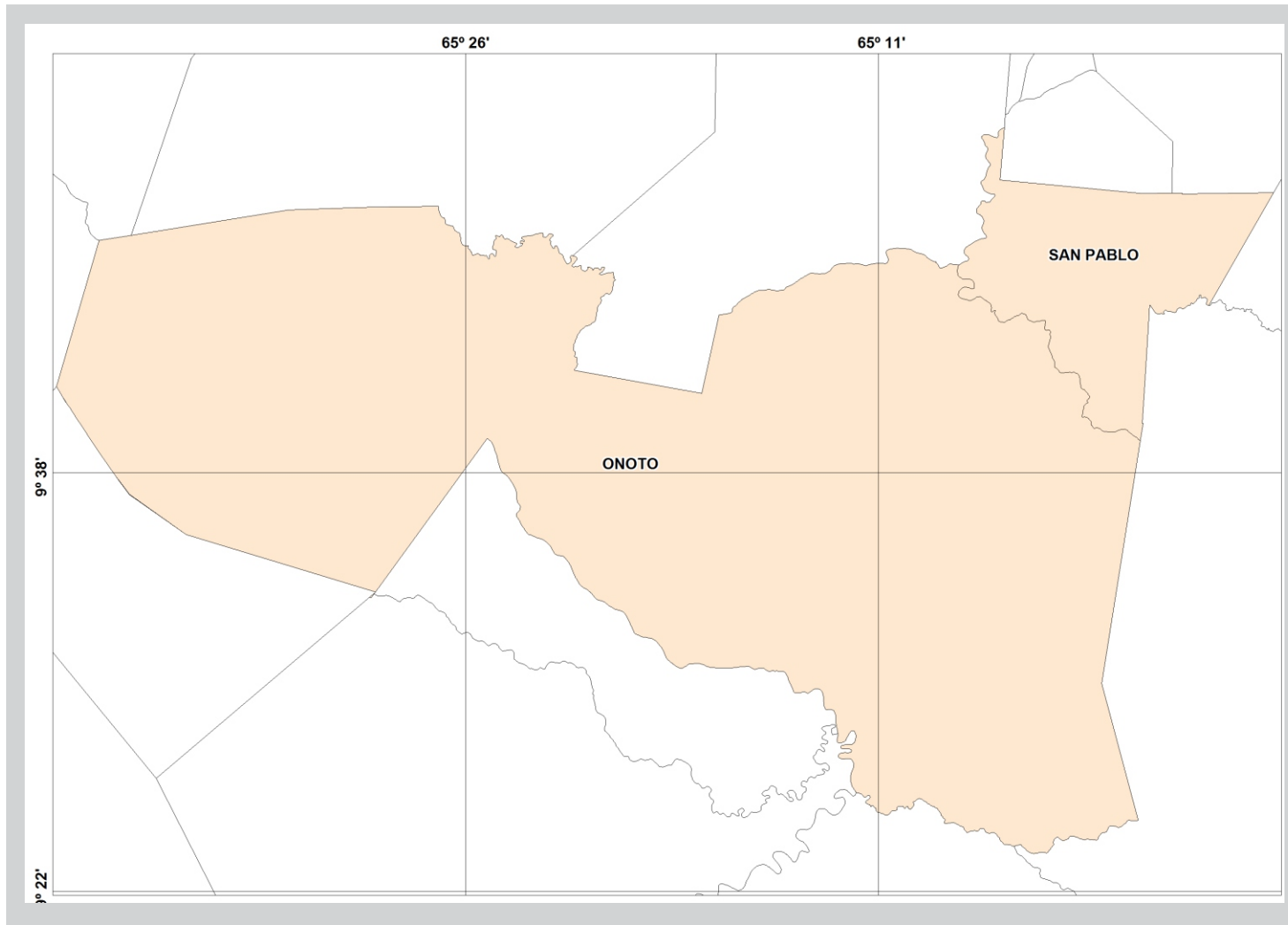
NOTA: Artículo No. 185 L.O.PR.E., Representación o Vocería Indígena a los Concejos Municipales, se establece como Circunscripciones Electorales a los estados: Amazonas, Anzoátegui, Apure, Bolívar, Delta Amacuro, Monagas, Sucre y Zulia.

Elecciones Concejos Municipales 2018

Circunscripciones Electorales

Concejales o Concejales

Estado Anzoátegui - Municipio Cajigal



PODER ELECTORAL
Junta Nacional Electoral
Oficina Nacional de
Infraestructura Electoral

Circunscripciones Electorales



Fuente Temática: CNE, 2018

Dirección de Geografía y
Cartografía Electoral

Base Cartográfica: I.G.V.S.B
Mapa Político de Venezuela
2005, Escala 1: 2.000.000
Datum: WGS 84

Escala 1: 75.000



PODER ELECTORAL
JUNTA NACIONAL ELECTORAL

OFICINA NACIONAL DE INFRAESTRUCTURA ELECTORAL

ELECCIONES CONCEJOS MUNICIPALES 2018
CARGOS A ELEGIR y CIRCUNSCRIPCIONES ELECTORALES
CONCEJALAS y CONCEJALES
ESTADO ANZOÁTEGUI
MUNICIPIO FREITES

Total Concejales o Concejales a Elegir = **7**
 Concejales o Concejales Nominales a Elegir = **4**
 Concejales o Concejales Representación Indígena a Elegir = **1**
 Concejales o Concejales Listas a Elegir = **2**
 Población General INE (al 31/12/2018) = **85.040**
 Índice Poblacional = **21.260**

N° Circunscripción	Código Geográfico	Parroquias	Promedio Concejales o Concejales por Habitantes	Total Concejales o Concejales a Elegir	Población General (INE) al 31/12/2018
1	02-06-01	C.M.CANTAURA	3,19	3	67.868
					67.868
2	02-06-02	LIBERTADOR	0,81	1	3.074
	02-06-03	SANTA ROSA			6.208
	02-06-04	URICA			7.890
					17.172
Total			4	4	85.040

Elaborado por: Oficina Nacional de Infraestructura Electoral. Dirección de Metodología y Análisis Electoral. Dirección de Geografía y Cartografía Electoral.
L.O.PR.E. Artículos 13,14,15 y 19

NOTA: Circunscripciones Electorales "Elecciones Municipales 2018" Aprobadas en sesión del Directorio C.N.E celebrada el día 02/08/2018, punto 2.17 de la Agenda Ordinaria.

NOTA: Artículo No. 184 L.O.PR.E., Representación o Vocería Indígena a los Concejos Municipales, población superior o igual a trescientos (300) Indígenas.

Municipio FREITES Población Indígena 7.064. Censo 2011 I.N.E.

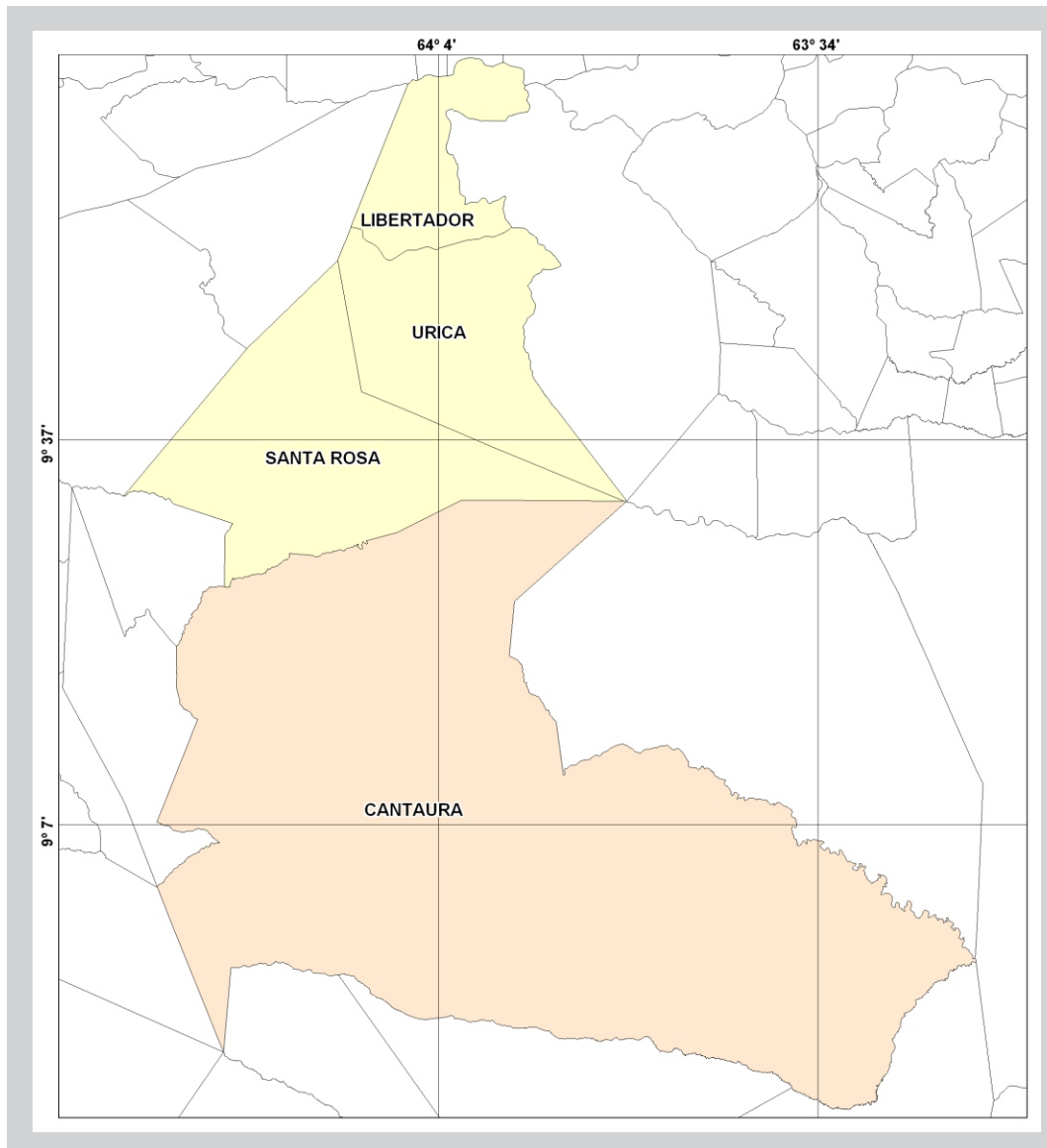
NOTA: Artículo No. 185 L.O.PR.E., Representación o Vocería Indígena a los Concejos Municipales, se establece como Circunscripciones Electorales a los estados: Amazonas, Anzoátegui, Apure, Bolívar, Delta Amacuro, Monagas, Sucre y Zulia.

Elecciones Concejos Municipales 2018

Circunscripciones Electorales

Concejales o Concejales

Estado Anzoátegui - Municipio Freites



PODER ELECTORAL
Junta Nacional Electoral
Oficina Nacional de
Infraestructura Electoral

Circunscripciones Electorales

- 1
- 2

Fuente Temática: CNE, 2018

Dirección de Geografía y
Cartografía Electoral

Base Cartográfica: I.G.V.S.B
Mapa Político de Venezuela
2005, Escala 1 : 2.000.000
Datum: WGS 84

Escala 1 : 705.000



PODER ELECTORAL
JUNTA NACIONAL ELECTORAL

OFICINA NACIONAL DE INFRAESTRUCTURA ELECTORAL

ELECCIONES CONCEJOS MUNICIPALES 2018
CARGOS A ELEGIR y CIRCUNSCRIPCIONES ELECTORALES
CONCEJALAS y CONCEJALES
ESTADO ANZOÁTEGUI
MUNICIPIO INDEPENDENCIA

Total Concejales o Concejales a Elegir = **7**
Concejales o Concejales Nominales a Elegir = **4**
Concejales o Concejales Representación Indígena a Elegir = **1**
Concejales o Concejales Listas a Elegir = **2**
Población General INE (al 31/12/2018) = **38.697**
Índice Poblacional = **9.674**

N° Circunscripción	Código Geográfico	Parroquias	Promedio Concejales o Concejales por Habitantes	Total Concejales o Concejales a Elegir	Población General (INE) al 31/12/2018
1	02-07-01	C.M. SOLEDAD	3,03	3	29.275
					29.275
2	02-07-02	MAMO	0,97	1	9.422
					9.422
Total			4	4	38.697

Elaborado por: Oficina Nacional de Infraestructura Electoral. Dirección de Metodología y Análisis Electoral. Dirección de Geografía y Cartografía Electoral.
L.O.PR.E. Artículos 13,14,15 y 19

NOTA: Circunscripciones Electorales "Elecciones Municipales 2018" Aprobadas en sesión del Directorio C.N.E celebrada el día 02/08/2018, punto 2.17 de la Agenda Ordinaria.

NOTA: Artículo No. 184 L.O.PR.E., Representación o Vocería Indígena a los Concejos Municipales, población superior o igual a trescientos (300) Indígenas.

Municipio INDEPENDENCIA Población Indígena 1.077. Censo 2011 I.N.E.

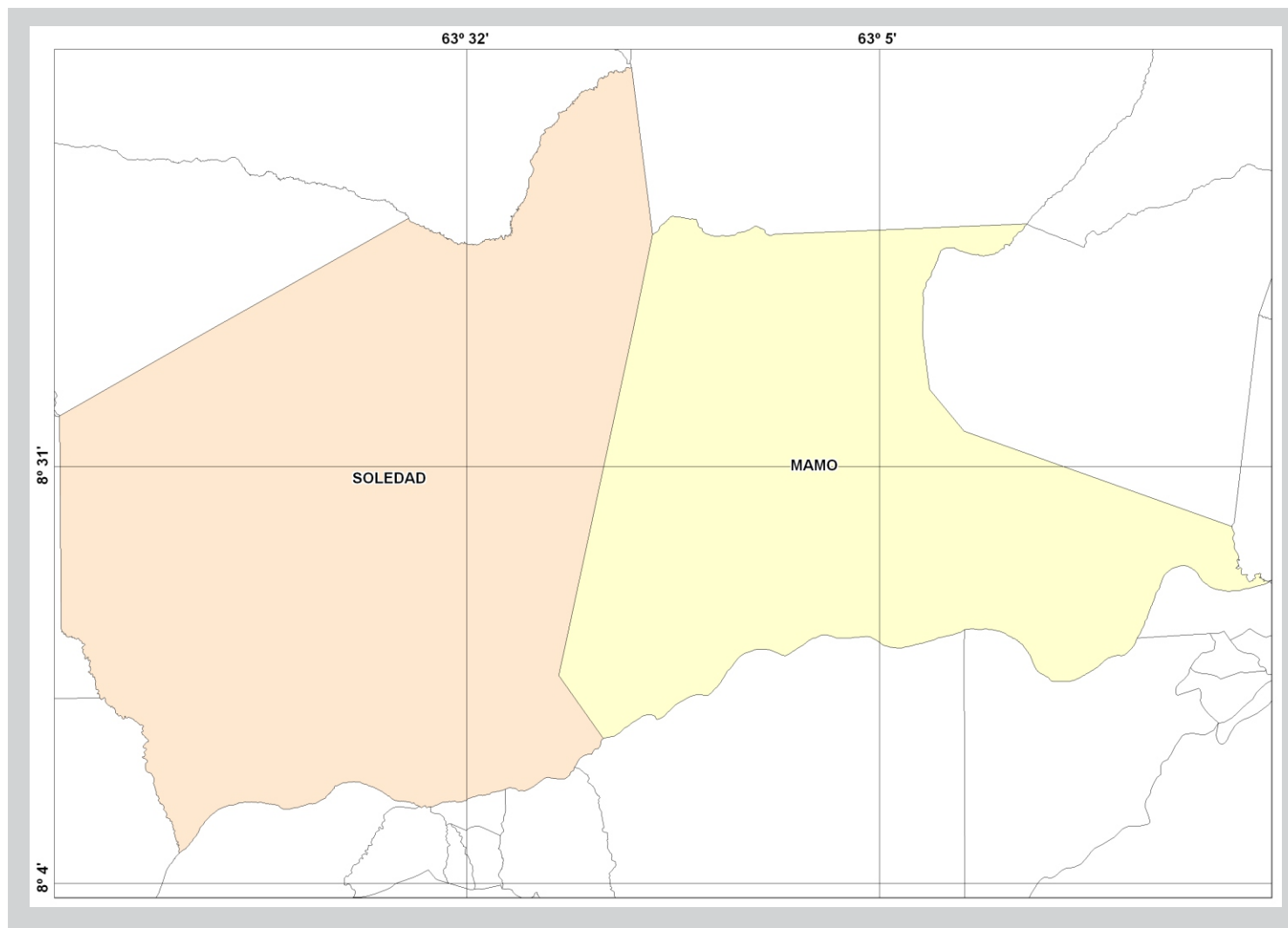
NOTA: Artículo No. 185 L.O.PR.E., Representación o Vocería Indígena a los Concejos Municipales, se establece como Circunscripciones Electorales a los estados: Amazonas, Anzoátegui, Apure, Bolívar, Delta Amacuro, Monagas, Sucre y Zulia.

Elecciones Concejos Municipales 2018

Circunscripciones Electorales

Concejales o Concejales

Estado Anzoátegui - Municipio Independencia



PODER ELECTORAL
Junta Nacional Electoral
Oficina Nacional de
Infraestructura Electoral

Circunscripciones Electorales

- 1
- 2

Fuente Temática: CNE, 2018

Dirección de Geografía y
Cartografía Electoral

Base Cartográfica: I.G.V.S.B
Mapa Político de Venezuela
2005, Escala 1: 2.000.000
Datum: WGS 84

Escala 1: 280.000



PODER ELECTORAL
JUNTA NACIONAL ELECTORAL

OFICINA NACIONAL DE INFRAESTRUCTURA ELECTORAL

ELECCIONES CONCEJOS MUNICIPALES 2018
CARGOS A ELEGIR y CIRCUNSCRIPCIONES ELECTORALES
CONCEJALAS y CONCEJALES
ESTADO ANZOÁTEGUI
MUNICIPIO LIBERTAD

Total Concejales o Concejales a Elegir = **7**
 Concejales o Concejales Nominales a Elegir = **5**
 Concejales o Concejales Representación Indígena a Elegir = **0**
 Concejales o Concejales Listas a Elegir = **2**
 Población General INE (al 31/12/2018) = **18.265**
 Índice Poblacional = **3.653**

N° Circunscripción	Código Geográfico	Parroquias	Promedio Concejales o Concejales por Habitantes	Total Concejales o Concejales a Elegir	Población General (INE) al 31/12/2018
1	02-08-01	C.M. SAN MATEO	3,31	3	12.080
					12.080
2	02-08-02	EL CARITO	0,52	1	1.915
					1.915
3	02-08-03	SANTA INÉS	1,17	1	4.270
					4.270
Total			5	5	18.265

Elaborado por: Oficina Nacional de Infraestructura Electoral. Dirección de Metodología y Análisis Electoral. Dirección de Geografía y Cartografía Electoral.
L.O.PR.E. Artículos 13,14,15 y 19

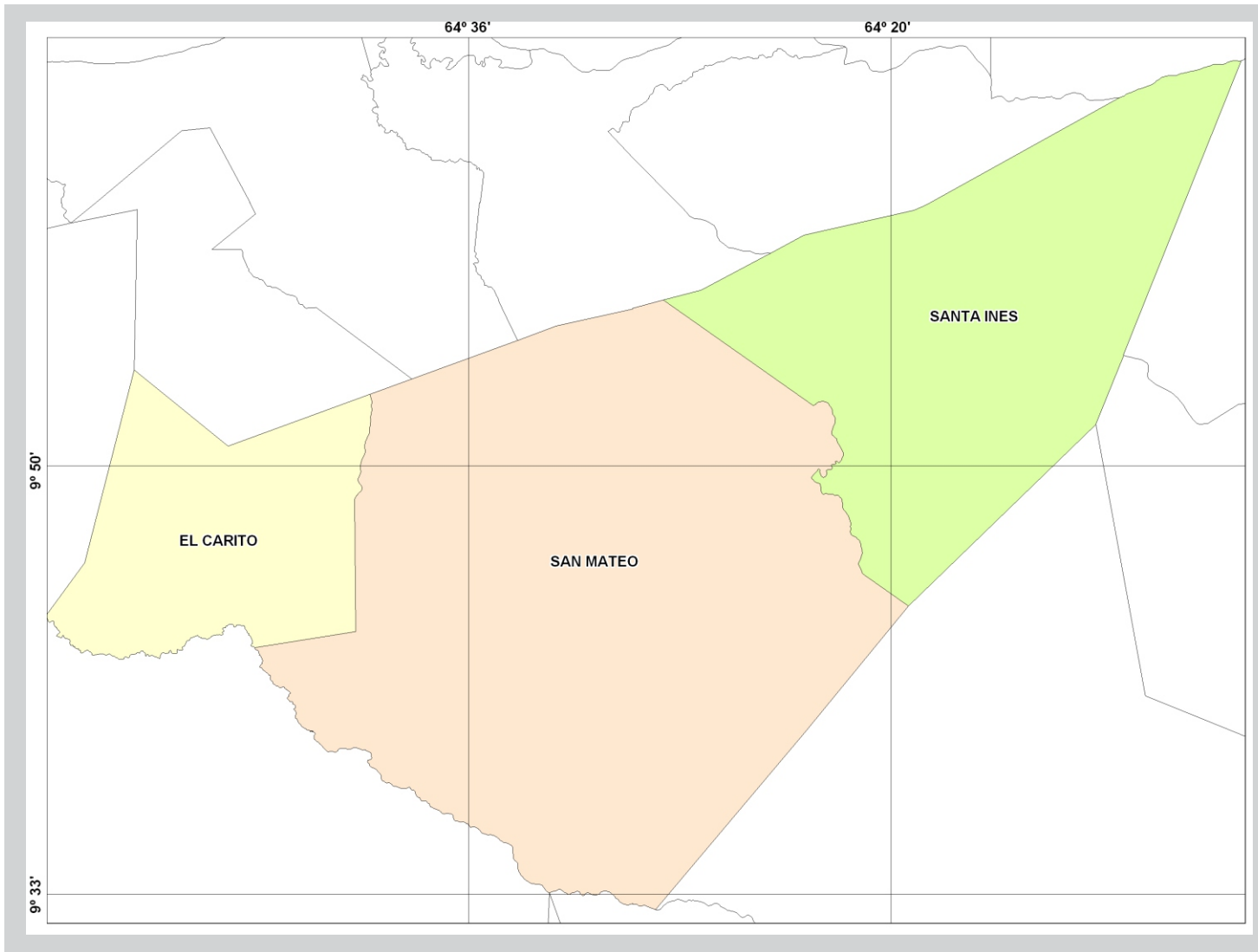
NOTA: Circunscripciones Electorales "Elecciones Municipales 2018" Aprobadas en sesión del Directorio C.N.E celebrada el día 02/08/2018, punto 2.17 de la Agenda Ordinaria.

Elecciones Concejos Municipales 2018

Circunscripciones Electorales

Concejales o Concejales

Estado Anzoátegui - Municipio Libertad



PODER ELECTORAL
Junta Nacional Electoral
Oficina Nacional de
Infraestructura Electoral

Circunscripciones Electorales

- 1
- 2
- 3

Fuente Temática: CNE, 2018

Dirección de Geografía y
Cartografía Electoral

Base Cartográfica: I.G.V.S.B
Mapa Político de Venezuela
2005, Escala 1: 2.000.000
Datum: WGS 84

Escala 1: 325.000



PODER ELECTORAL
JUNTA NACIONAL ELECTORAL

OFICINA NACIONAL DE INFRAESTRUCTURA ELECTORAL

ELECCIONES CONCEJOS MUNICIPALES 2018
CARGOS A ELEGIR y CIRCUNSCRIPCIONES ELECTORALES
CONCEJALAS y CONCEJALES
ESTADO ANZOÁTEGUI
MUNICIPIO MIRANDA

Total Concejales o Concejales a Elegir = **7**
 Concejales o Concejales Nominales a Elegir = **4**
 Concejales o Concejales Representación Indígena a Elegir = **1**
 Concejales o Concejales Listas a Elegir = **2**
 Población General INE (al 31/12/2018) = **46.970**
 Índice Poblacional = **11.743**

N° Circunscripción	Código Geográfico	Parroquias	Promedio Concejales o Concejales por Habitantes	Total Concejales o Concejales a Elegir	Población General (INE) al 31/12/2018
1	02-09-01	C.M.PARIAGUÁN	3,46	3	40.613
					40.613
2	02-09-02	ATAPIRIRE	0,54	1	1.575
	02-09-03	BOCA DEL PAO			1.496
	02-09-04	EL PAO			3.286
		MUCURA*			0
					6.357
Total			4	4	46.970

Elaborado por: Oficina Nacional de Infraestructura Electoral. Dirección de Metodología y Análisis Electoral. Dirección de Geografía y Cartografía Electoral.
L.O.PR.E. Artículos 13,14,15 y 19

NOTA: Circunscripciones Electorales "Elecciones Municipales 2018" Aprobadas en sesión del Directorio C.N.E celebrada el día 02/08/2018, punto 2.17 de la Agenda Ordinaria.

NOTA: Artículo No. 184 L.O.PR.E., Representación o Vocería Indígena a los Concejos Municipales, población superior o igual a trescientos (300) Indígenas.

NOTA: Artículo No. 185 L.O.PR.E., Representación o Vocería Indígena a los Concejos Municipales, se establece como Circunscripciones Electorales a los estados: Amazonas, Anzoátegui, Apure, Bolívar, Delta Amacuro, Monagas, Sucre y Zulia.

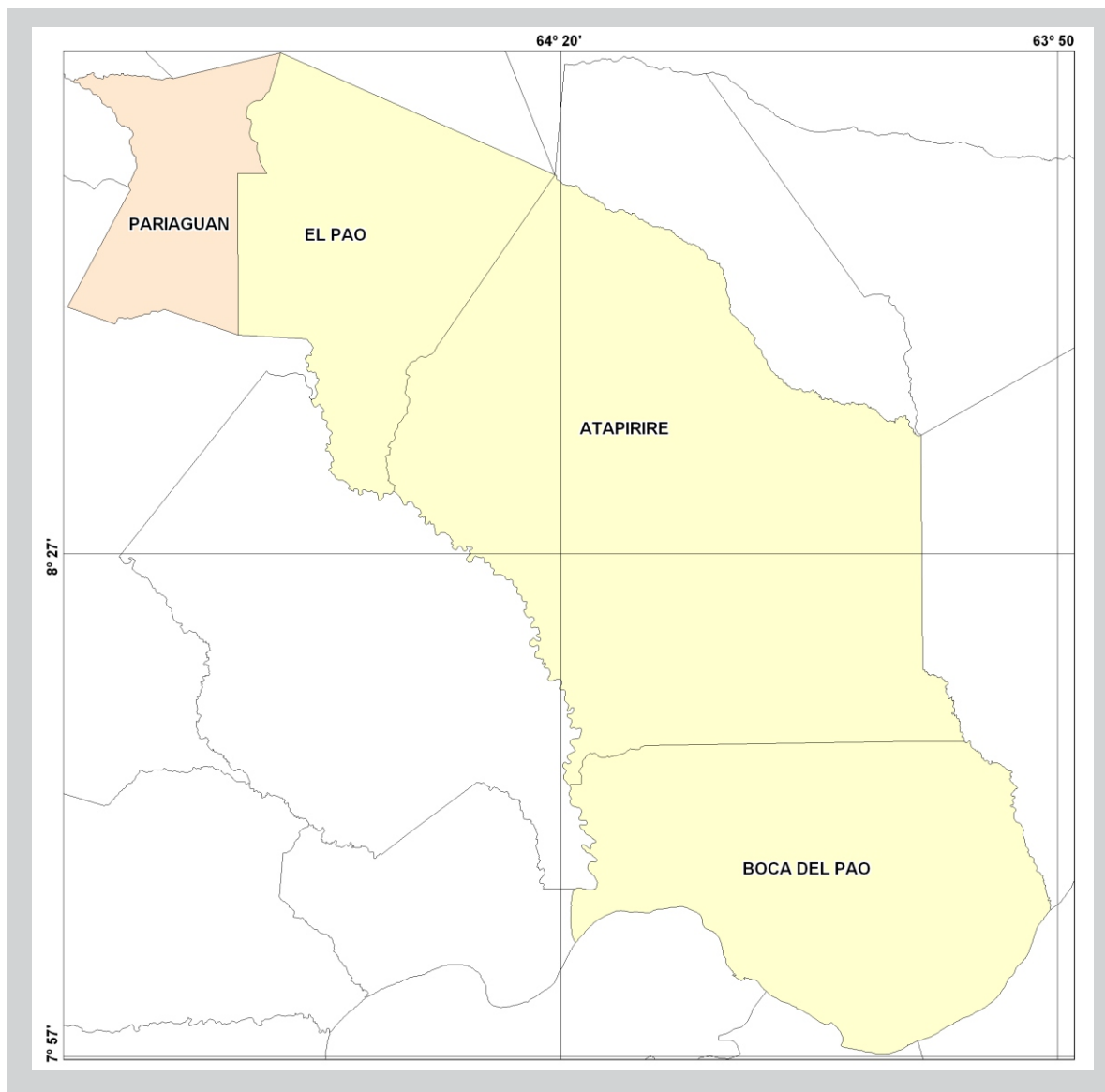
(*)= Parroquia no delimitada y sin codificación ya que no participará en el proceso electoral.

Elecciones Concejos Municipales 2018

Circunscripciones Electorales

Concejales o Concejales

Estado Anzoátegui - Municipio Miranda



PODER ELECTORAL
Junta Nacional Electoral
Oficina Nacional de
Infraestructura Electoral

Circunscripciones Electorales

- 1
- 2

Fuente Temática: CNE, 2018

Dirección de Geografía y
Cartografía Electoral

Base Cartográfica: I.G.V.S.B
Mapa Político de Venezuela
2005, Escala 1: 2.000.000
Datum: WGS 84

Escala 1: 58.000



PODER ELECTORAL
JUNTA NACIONAL ELECTORAL

OFICINA NACIONAL DE INFRAESTRUCTURA ELECTORAL

ELECCIONES CONCEJOS MUNICIPALES 2018
CARGOS A ELEGIR y CIRCUNSCRIPCIONES ELECTORALES
CONCEJALAS y CONCEJALES
ESTADO ANZOÁTEGUI
MUNICIPIO MONAGAS

Total Concejales o Concejales a Elegir = 7
Concejales o Concejales Nominales a Elegir = 4
Concejales o Concejales Representación Indígena a Elegir = 1
Concejales o Concejales Listas a Elegir = 2
Población General INE (al 31/12/2018) = 19.920
Índice Poblacional = 4.980

N° Circunscripción	Código Geográfico	Parroquias	Promedio Concejales o Concejales por Habitantes	Total Concejales o Concejales a Elegir	Población General (INE) al 31/12/2018
1	02-10-01	C.M. MAPIRE	0,98	1	4.885
					4.885
2	02-10-05 02-10-06	UVERITO ZUATA	1,28	1	2.406
					3.991
					6.397
3	02-10-03	SAN DIEGO DE CABRUTICA	1,09	1	5.434
					5.434
4	02-10-04 02-10-02	SANTA CLARA PIAR	0,64	1	2.088
					1.116
					3.204
Total			4	4	19.920

Elaborado por: Oficina Nacional de Infraestructura Electoral. Dirección de Metodología y Análisis Electoral. Dirección de Geografía y Cartografía Electoral.

L.O.P.R.E. Artículos 13,14,15 y 19

NOTA: Circunscripciones Electorales "Elecciones Municipales 2018" Aprobadas en sesión del Directorio C.N.E celebrada el día 02/08/2018, punto 2.17 de la Agenda Ordinaria.
NOTA: Artículo No. 184 L.O.P.R.E., Representación o Vocería Indígena a los Concejos Municipales, población superior o igual a trescientos (300) Indígenas.

Municipio MONAGAS Población Indígena 903. Censo 2011 I.N.E.

NOTA: Artículo No. 185 L.O.P.R.E., Representación o Vocería Indígena a los Concejos Municipales, se establece como Circunscripciones Electorales a los estados: Amazonas, Anzoátegui, Apure, Bolívar, Delta Amacuro, Monagas, Sucre y Zulia.

Elecciones Concejos Municipales 2018

Circunscripciones Electorales





Concejales o Concejales

Estado Anzoátegui - Municipio Monagas



PODER ELECTORAL
Junta Nacional Electoral
Oficina Nacional de
Infraestructura Electoral

Circunscripciones Electorales

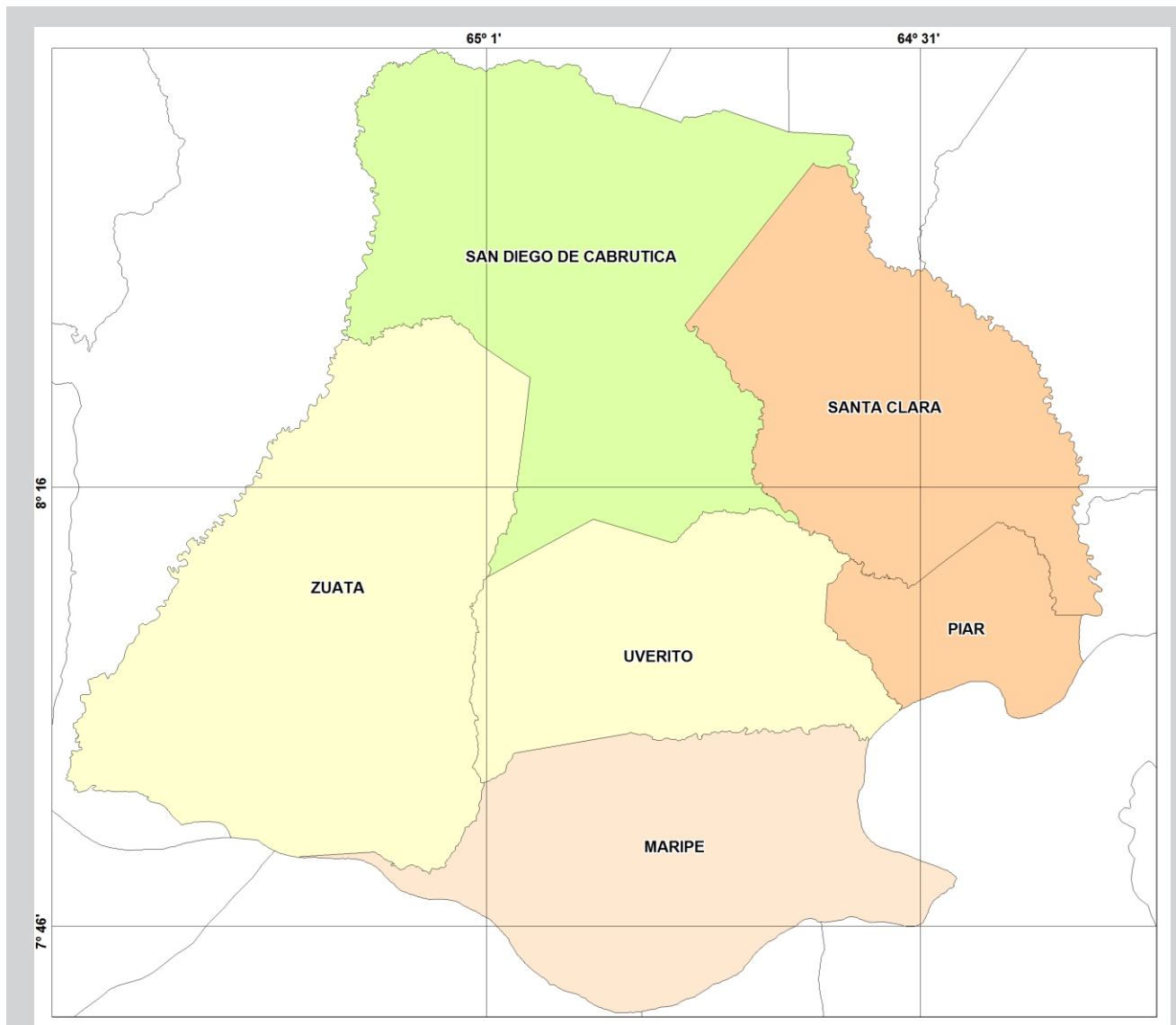
-  1
-  2
-  3
-  4

Fuente Temática: CNE, 2018

Dirección de Geografía y
Cartografía Electoral

Base Cartográfica: I.G.V.S.B
Mapa Político de Venezuela
2005, Escala 1: 2.000.000
Datum: WGS 84

Escala 1: 240.000





PODER ELECTORAL
JUNTA NACIONAL ELECTORAL

OFICINA NACIONAL DE INFRAESTRUCTURA ELECTORAL

ELECCIONES CONCEJOS MUNICIPALES 2018
CARGOS A ELEGIR y CIRCUNSCRIPCIONES ELECTORALES
CONCEJALAS y CONCEJALES
ESTADO ANZOÁTEGUI
MUNICIPIO PEÑALVER

Total Concejales o Concejales a Elegir = **7**
Concejales o Concejales Nominales a Elegir = **4**
Concejales o Concejales Representación Indígena a Elegir = **1**
Concejales o Concejales Listas a Elegir = **2**
Población General INE (al 31/12/2018) = **42.438**
Índice Poblacional = **10.610**

N° Circunscripción	Código Geográfico	Parroquias	Promedio Concejales o Concejales por Habitantes	Total Concejales o Concejales a Elegir	Población General (INE) al 31/12/2018
1	02-11-01	C.M. PUERTO PÍRITU	4,00	4	35.544
	02-11-02	SAN MIGUEL			3.612
	02-11-03	SUCRE			3.282
					42.438
Total			4	4	42.438

Elaborado por: Oficina Nacional de Infraestructura Electoral. Dirección de Metodología y Análisis Electoral. Dirección de Geografía y Cartografía Electoral.
L.O.PR.E. Artículos 13,14,15 y 19

NOTA: Circunscripciones Electorales "Elecciones Municipales 2018" Aprobadas en sesión del Directorio C.N.E celebrada el día 02/08/2018, punto 2.17 de la Agenda Ordinaria.
NOTA: Artículo No. 184 L.O.PR.E., Representación o Vocería Indígena a los Concejos Municipales, población superior o igual a trescientos (300) Indígenas.

Municipio PEÑALVER Población Indígena 4.471. Censo 2011 I.N.E.

NOTA: Artículo No. 185 L.O.PR.E., Representación o Vocería Indígena a los Concejos Municipales, se establece como Circunscripciones Electorales a los estados: Amazonas, Anzoátegui, Apure, Bolívar, Delta Amacuro, Monagas, Sucre y Zulia.

Elecciones Concejos Municipales 2018

Circunscripciones Electorales

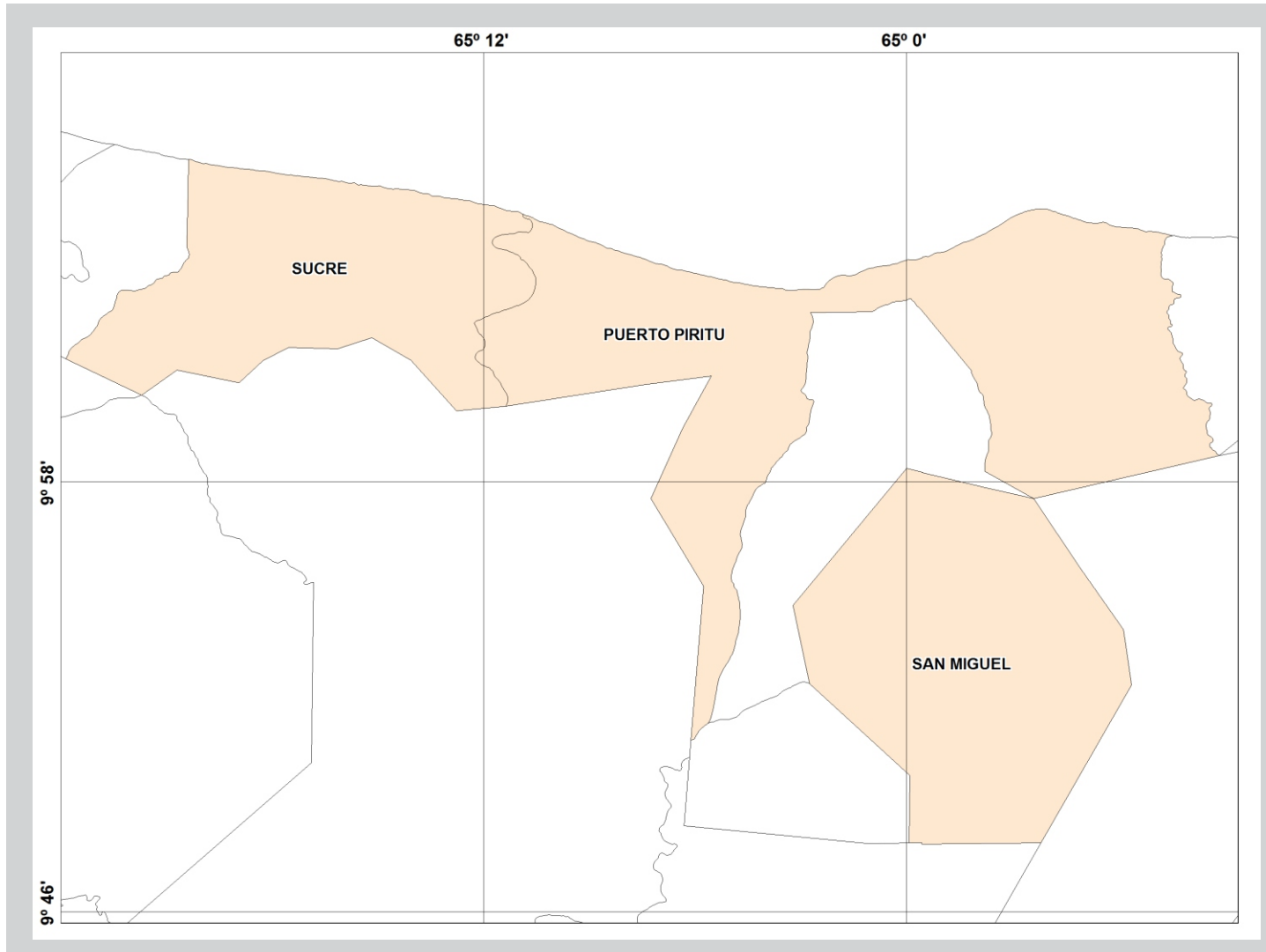
Concejales o Concejales

Estado Anzoátegui - Municipio Peñalver



PODER ELECTORAL
Junta Nacional Electoral
Oficina Nacional de
Infraestructura Electoral

Circunscripciones Electorales



Fuente Temática: CNE, 2018

Dirección de Geografía y
Cartografía Electoral

Base Cartográfica: I.G.V.S.B
Mapa Político de Venezuela
2005, Escala 1: 2.000.000
Datum: WGS 84

Escala 1: 250.000



PODER ELECTORAL
JUNTA NACIONAL ELECTORAL

OFICINA NACIONAL DE INFRAESTRUCTURA ELECTORAL

ELECCIONES CONCEJOS MUNICIPALES 2018
CARGOS A ELEGIR y CIRCUNSCRIPCIONES ELECTORALES
CONCEJALAS y CONCEJALES
ESTADO ANZOÁTEGUI

MUNICIPIO SIMÓN RODRÍGUEZ

Total Concejales o Concejales a Elegir =	9
Concejales o Concejales Nominales a Elegir =	6
Concejales o Concejales Representación Indígena a Elegir =	1
Concejales o Concejales Listas a Elegir =	2
Población General INE (al 31/12/2018) =	215.507
Índice Poblacional =	35.918

N° Circunscripción	Código Geográfico	Parroquias	Promedio Concejales o Concejales por Habitantes	Total Concejales o Concejales a Elegir	Población General (INE) al 31/12/2018
1	02-12-01	C.M. EL TIGRE EDMUNDO BARRIOS* MIGUEL OTERO SILVA*	6,00	6	215.507
					215.507
Total			6	6	215.507

Elaborado por: Oficina Nacional de Infraestructura Electoral. Dirección de Metodología y Análisis Electoral. Dirección de Geografía y Cartografía Electoral.
L.O.PR.E. Artículos 13,14,15 y 19

NOTA: Circunscripciones Electorales "Elecciones Municipales 2018" Aprobadas en sesión del Directorio C.N.E celebrada el día 02/08/2018, punto 2.17 de la Agenda Ordinaria.

NOTA: Artículo No. 184 L.O.PR.E., Representación o Vocería Indígena a los Concejos Municipales, población superior o igual a trescientos (300) Indígenas.

NOTA: Artículo No. 185 L.O.PR.E., Representación o Vocería Indígena a los Concejos Municipales, se establece como Circunscripciones Electorales a los estados: Amazonas, Anzoátegui, Apure, Bolívar, Delta Amacuro, Monagas, Sucre y Zulia.

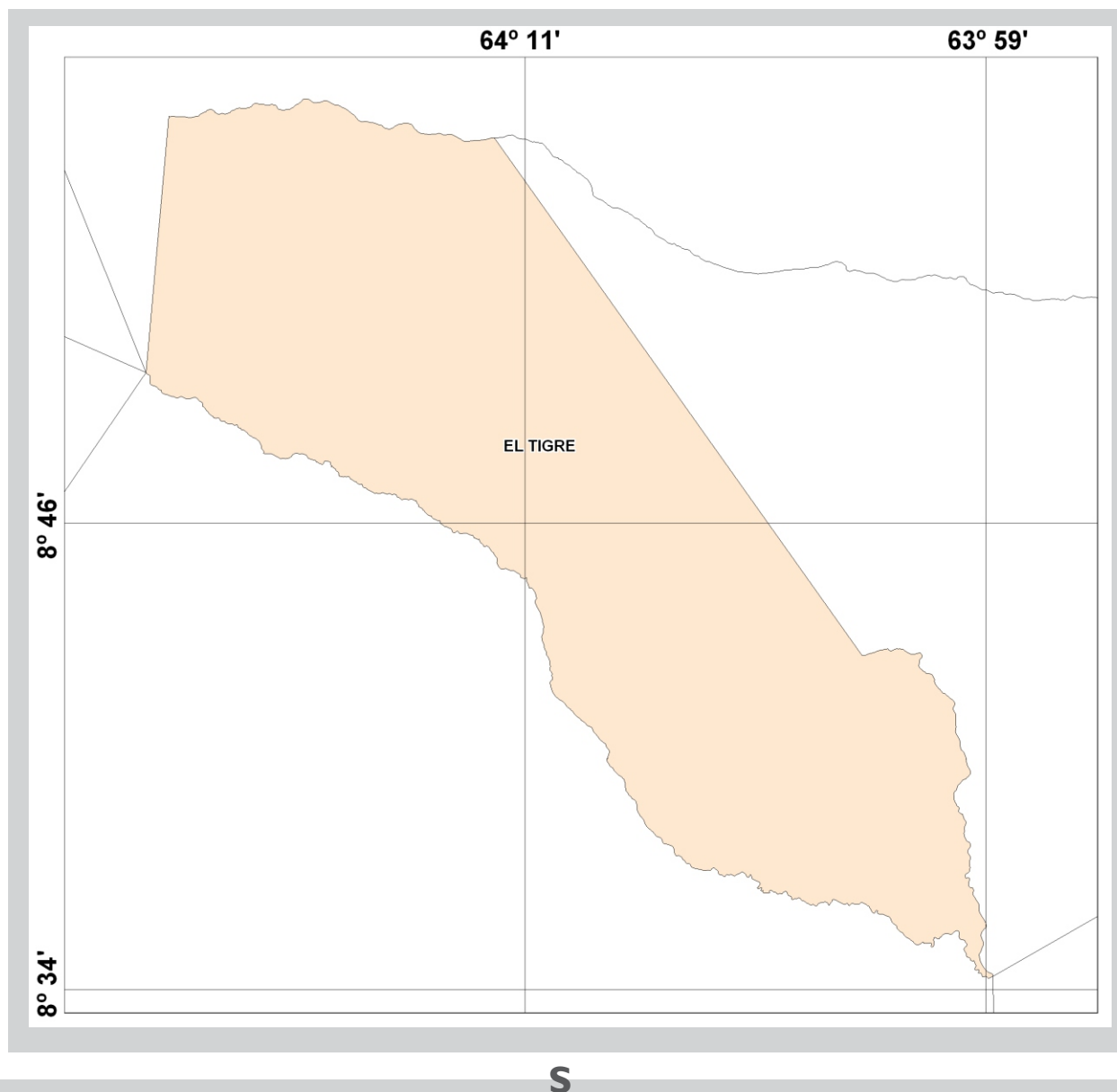
(*)= Parroquia no delimitada y sin codificación ya que no participará en el proceso electoral.

Elecciones Concejos Municipales 2018

Circunscripciones Electorales

Concejales o Concejales

Estado Anzoátegui - Municipio Simón Rodríguez



PODER ELECTORAL
Junta Nacional Electoral
Oficina Nacional de
Infraestructura Electoral

Circunscripciones Electorales



Fuente Temática: CNE, 2018

Dirección de Geografía y
Cartografía Electoral

Base Cartográfica: I.G.V.S.B
Mapa Político de Venezuela
2005, Escala 1: 2.000.000
Datum: WGS 84

Escala 1: 240.000



PODER ELECTORAL
JUNTA NACIONAL ELECTORAL

OFICINA NACIONAL DE INFRAESTRUCTURA ELECTORAL

ELECCIONES CONCEJOS MUNICIPALES 2018
CARGOS A ELEGIR y CIRCUNSCRIPCIONES ELECTORALES
CONCEJALAS y CONCEJALES
ESTADO ANZOÁTEGUI
MUNICIPIO SOTILLO

Total Concejales o Concejales a Elegir = 9
Concejales o Concejales Nominales a Elegir = 6
Concejales o Concejales Representación Indígena a Elegir = 1
Concejales o Concejales Listas a Elegir = 2
Población General INE (al 31/12/2018) = 295.625
Índice Poblacional = 49.271

N° Circunscripción	Código Geográfico	Parroquias	Promedio Concejales o Concejales por Habitantes	Total Concejales o Concejales a Elegir	Población General (INE) al 31/12/2018
1	02-13-02	PUERTO LA CRUZ*	2,13	2	104.918
					104.918
2	02-13-01	POZUELOS	3,87	4	190.707
					190.707
Total			6	6	295.625

Elaborado por: Oficina Nacional de Infraestructura Electoral. Dirección de Metodología y Análisis Electoral. Dirección de Geografía y Cartografía Electoral.
L.O.P.R.E. Artículos 13,14,15 y 19

NOTA: Circunscripciones Electorales "Elecciones Municipales 2018" Aprobadas en sesión del Directorio C.N.E celebrada el día 02/08/2018, punto 2.17 de la Agenda Ordinaria.

NOTA: Artículo No. 184 L.O.P.R.E., Representación o Vocería Indígena a los Concejos Municipales, población superior o igual a trescientos (300) Indígenas.

NOTA: Artículo No. 185 L.O.P.R.E., Representación o Vocería Indígena a los Concejos Municipales, se establece como Circunscripciones Electorales a los estados: Amazonas, Anzoátegui, Apure, Bolívar, Delta Amacuro, Monagas, Sucre y Zulia.

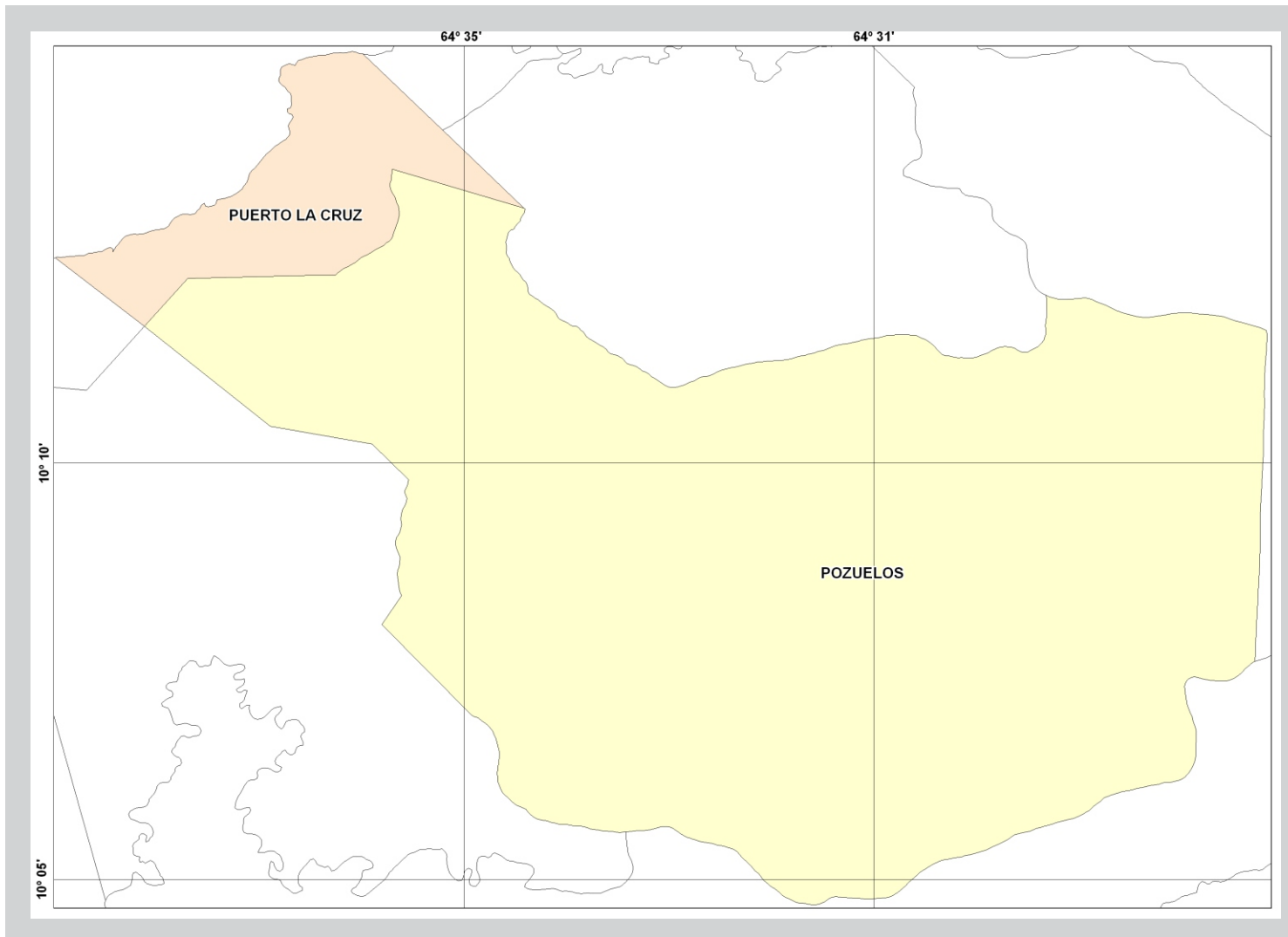
* =Parroquias no delimitadas

Elecciones Concejos Municipales 2018

Circunscripciones Electorales

Concejales o Concejales

Estado Anzoátegui - Municipio Sotillo



PODER ELECTORAL
Junta Nacional Electoral
Oficina Nacional de
Infraestructura Electoral

Circunscripciones Electorales

- 1
- 2

Fuente Temática: CNE, 2018

Dirección de Geografía y
Cartografía Electoral

Base Cartográfica: I.G.V.S.B
Mapa Político de Venezuela
2005, Escala 1: 2.000.000
Datum: WGS 84

Escala 1: 100.000



PODER ELECTORAL
JUNTA NACIONAL ELECTORAL

OFICINA NACIONAL DE INFRAESTRUCTURA ELECTORAL

ELECCIONES CONCEJOS MUNICIPALES 2018
CARGOS A ELEGIR y CIRCUNSCRIPCIONES ELECTORALES
CONCEJALAS y CONCEJALES
ESTADO ANZOÁTEGUI
MUNICIPIO GUANIPA

Total Concejalas o Concejales a Elegir = **7**
Concejales o Concejales Nominales a Elegir = **5**
Concejales o Concejales Representación Indígena a Elegir = **0**
Concejales o Concejales Listas a Elegir = **2**
Población General INE (al 31/12/2018) = **85.911**
Índice Poblacional = **17.182**

N° Circunscripción	Código Geográfico	Parroquias	Promedio Concejales o Concejales por Habitantes	Total Concejales o Concejales a Elegir	Población General (INE) al 31/12/2018
1	02-14-01	C.M. SAN JOSÉ DE GUANIPA	5,00	5	85.911
					85.911
Total			5	5	85.911

Elaborado por: Oficina Nacional de Infraestructura Electoral. Dirección de Metodología y Análisis Electoral. Dirección de Geografía y Cartografía Electoral.
L.O.P.R.E. Artículos 13,14,15 y 19

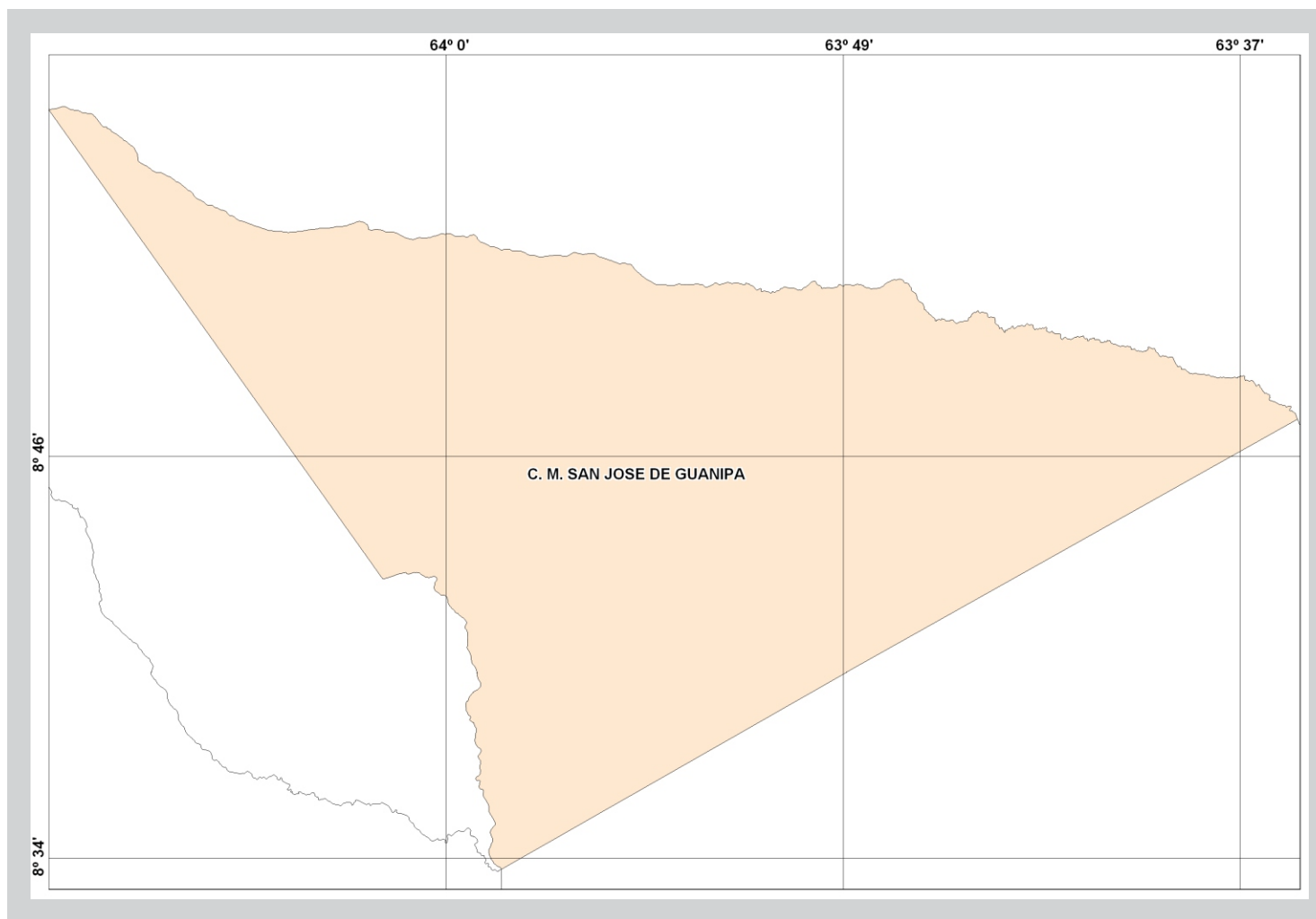
NOTA: Circunscripciones Electorales "Elecciones Municipales 2018" Aprobadas en sesión del Directorio C.N.E celebrada el día 02/08/2018, punto 2.17 de la Agenda Ordinaria.

Elecciones Concejos Municipales 2018

Circunscripciones Electorales

Concejales o Concejales

Estado Anzoátegui - Municipio Guanipa



PODER ELECTORAL
Junta Nacional Electoral
Oficina Nacional de
Infraestructura Electoral

Circunscripciones Electorales



Fuente Temática: CNE, 2018

Dirección de Geografía y
Cartografía Electoral

Base Cartográfica: I.G.V.S.B
Mapa Político de Venezuela
2005, Escala 1: 2.000.000
Datum: WGS 84

Escala 1: 245.000



PODER ELECTORAL
JUNTA NACIONAL ELECTORAL

OFICINA NACIONAL DE INFRAESTRUCTURA ELECTORAL

ELECCIONES CONCEJOS MUNICIPALES 2018
CARGOS A ELEGIR y CIRCUNSCRIPCIONES ELECTORALES
CONCEJALAS y CONCEJALES
ESTADO ANZOÁTEGUI
MUNICIPIO GUANTA

Total Concejales o Concejales a Elegir = **7**
Concejales o Concejales Nominales a Elegir = **5**
Concejales o Concejales Representación Indígena a Elegir = **0**
Concejales o Concejales Listas a Elegir = **2**
Población General INE (al 31/12/2018) = **37.476**
Índice Poblacional = **7.495**

N° Circunscripción	Código Geográfico	Parroquias	Promedio Concejales o Concejales por Habitantes	Total Concejales o Concejales a Elegir	Población General (INE) al 31/12/2018
1	02-15-01	GUANTA*	2,82	3	21.159
					21.159
2	02-15-02	CHORRERÓN	2,18	2	16.317
					16.317
Total			5	5	37.476

Elaborado por: Oficina Nacional de Infraestructura Electoral. Dirección de Metodología y Análisis Electoral. Dirección de Geografía y Cartografía Electoral.

L.O.PR.E. Artículos 13,14,15 y 19

* =Parroquias no delimitadas

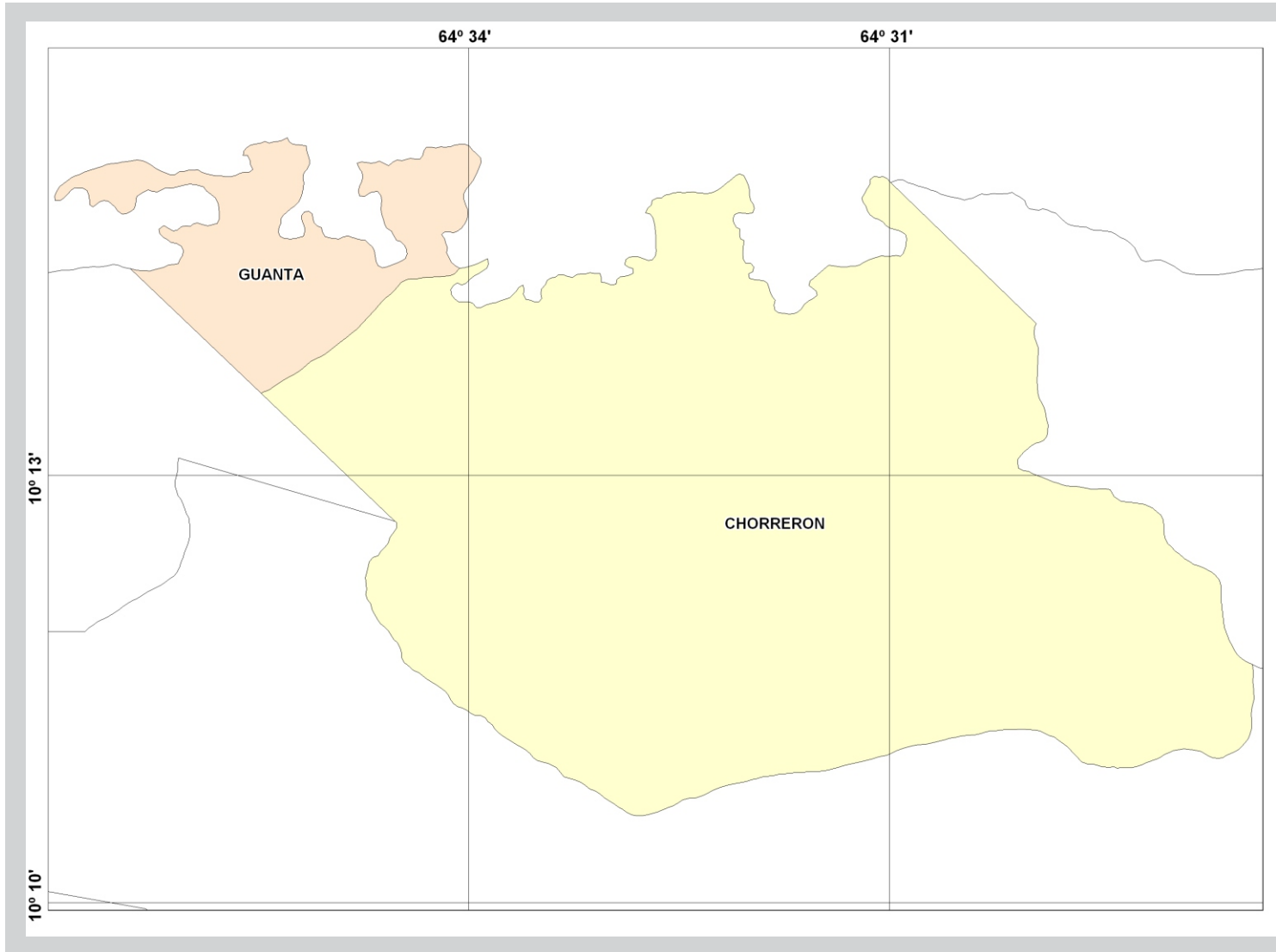
NOTA: Circunscripciones Electorales "Elecciones Municipales 2018" Aprobadas en sesión del Directorio C.N.E celebrada el día 02/08/2018, punto 2.17 de la Agenda Ordinaria.

Elecciones Concejos Municipales 2018

Circunscripciones Electorales

Concejales o Concejales

Estado Anzoátegui - Municipio Guanta



PODER ELECTORAL
Junta Nacional Electoral
Oficina Nacional de
Infraestructura Electoral

Circunscripciones Electorales

- 1
- 2

Fuente Temática: CNE, 2018

Dirección de Geografía y
Cartografía Electoral

Base Cartográfica: I.G.V.S.B
Mapa Político de Venezuela
2005, Escala 1: 2.000.000
Datum: WGS 84

Escala 1: 63.000



PODER ELECTORAL
JUNTA NACIONAL ELECTORAL

OFICINA NACIONAL DE INFRAESTRUCTURA ELECTORAL

ELECCIONES CONCEJOS MUNICIPALES 2018
CARGOS A ELEGIR y CIRCUNSCRIPCIONES ELECTORALES
CONCEJALAS y CONCEJALES
ESTADO ANZOÁTEGUI
MUNICIPIO PÍRITU

Total Concejales o Concejales a Elegir = **7**
 Concejales o Concejales Nominales a Elegir = **4**
 Concejales o Concejales Representación Indígena a Elegir = **1**
 Concejales o Concejales Listas a Elegir = **2**
 Población General INE (al 31/12/2018) = **28.711**
 Índice Poblacional = **7.178**

N° Circunscripción	Código Geográfico	Parroquias	Promedio Concejales o Concejales por Habitantes	Total Concejales o Concejales a Elegir	Población General (INE) al 31/12/2018
1	02-16-01	PÍRITU*	4,00	4	27.518
	02-16-02	SAN FRANCISCO			1.193
Total			4	4	28.711

Elaborado por: Oficina Nacional de Infraestructura Electoral. Dirección de Metodología y Análisis Electoral. Dirección de Geografía y Cartografía Electoral.
L.O.PR.E. Artículos 13,14,15 y 19

NOTA: Circunscripciones Electorales "Elecciones Municipales 2018" Aprobadas en sesión del Directorio C.N.E celebrada el día 02/08/2018, punto 2.17 de la Agenda Ordinaria.

NOTA: Artículo No. 184 L.O.PR.E., Representación o Vocería Indígena a los Concejos Municipales, población superior o igual a trescientos (300) Indígenas.

Municipio PIRITU Población Indígena 5.145. Censo 2011 I.N.E.

NOTA: Artículo No. 185 L.O.PR.E., Representación o Vocería Indígena a los Concejos Municipales, se establece como Circunscripciones Electorales a los estados: Amazonas, Anzoátegui, Apure, Bolívar, Delta Amacuro, Monagas, Sucre y Zulia.

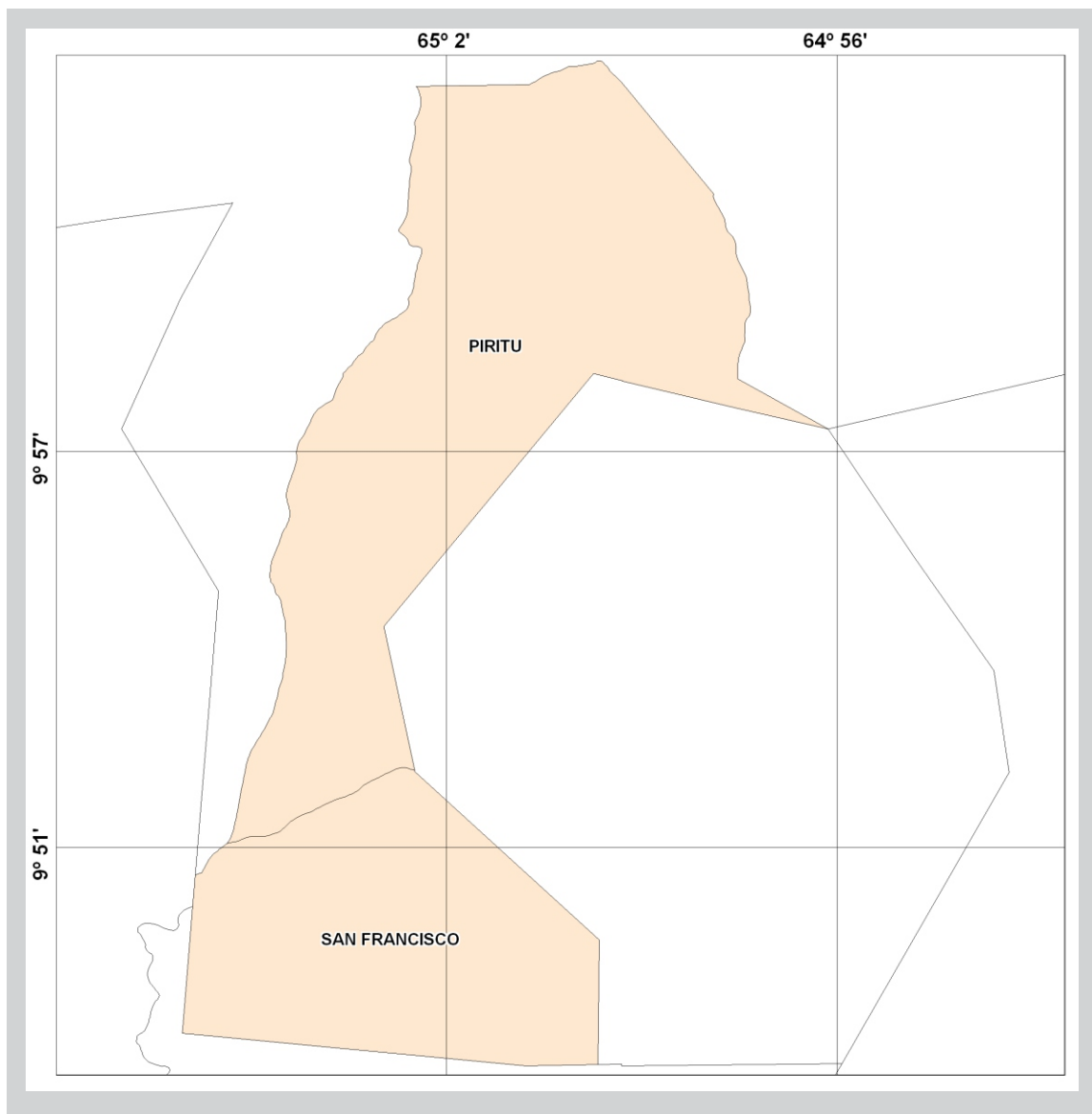
* =Parroquias no delimitadas

Elecciones Concejos Municipales 2018

Circunscripciones Electorales

Concejales o Concejales

Estado Anzoátegui - Municipio Píritu



PODER ELECTORAL
Junta Nacional Electoral
Oficina Nacional de
Infraestructura Electoral

Circunscripciones Electorales



Fuente Temática: CNE, 2018

Dirección de Geografía y
Cartografía Electoral

Base Cartográfica: I.G.V.S.B
Mapa Político de Venezuela
2005, Escala 1: 2.000.000
Datum: WGS 84

Escala 1: 220.000



PODER ELECTORAL
JUNTA NACIONAL ELECTORAL

OFICINA NACIONAL DE INFRAESTRUCTURA ELECTORAL

ELECCIONES CONCEJOS MUNICIPALES 2018
CARGOS A ELEGIR y CIRCUNSCRIPCIONES ELECTORALES
CONCEJALAS y CONCEJALES
ESTADO ANZOÁTEGUI
MUNICIPIO LICENCIADO DIEGO BAUTISTA URBANEJA

Total Concejales o Concejales a Elegir = 7
Concejales o Concejales Nominales a Elegir = 5
Concejales o Concejales Representación Indígena a Elegir = 0
Concejales o Concejales Listas a Elegir = 2
Población General INE (al 31/12/2018) = 45.441
Índice Poblacional = 9.088

N° Circunscripción	Código Geográfico	Parroquias	Promedio Concejales o Concejales por Habitantes	Total Concejales o Concejales a Elegir	Población General (INE) al 31/12/2018
1	02-17-01	LECHERÍAS*	2,99	3	27.170
					27.170
2	02-17-02	EL MORRO	2,01	2	18.271
					18.271
Total			5	5	45.441

Elaborado por: Oficina Nacional de Infraestructura Electoral. Dirección de Metodología y Análisis Electoral. Dirección de Geografía y Cartografía Electoral.
L.O.PR.E. Artículos 13,14,15 y 19

* =Parroquias no delimitadas

NOTA: Circunscripciones Electorales "Elecciones Municipales 2018" Aprobadas en sesión del Directorio C.N.E celebrada el día 02/08/2018, punto 2.17 de la Agenda Ordinaria.

Elecciones Concejos Municipales 2018

Circunscripciones Electorales

Concejales o Concejales

Estado Anzoátegui - Municipio Lic. Diego Bautista Urbaneja



PODER ELECTORAL
Junta Nacional Electoral
Oficina Nacional de
Infraestructura Electoral

Circunscripciones Electorales

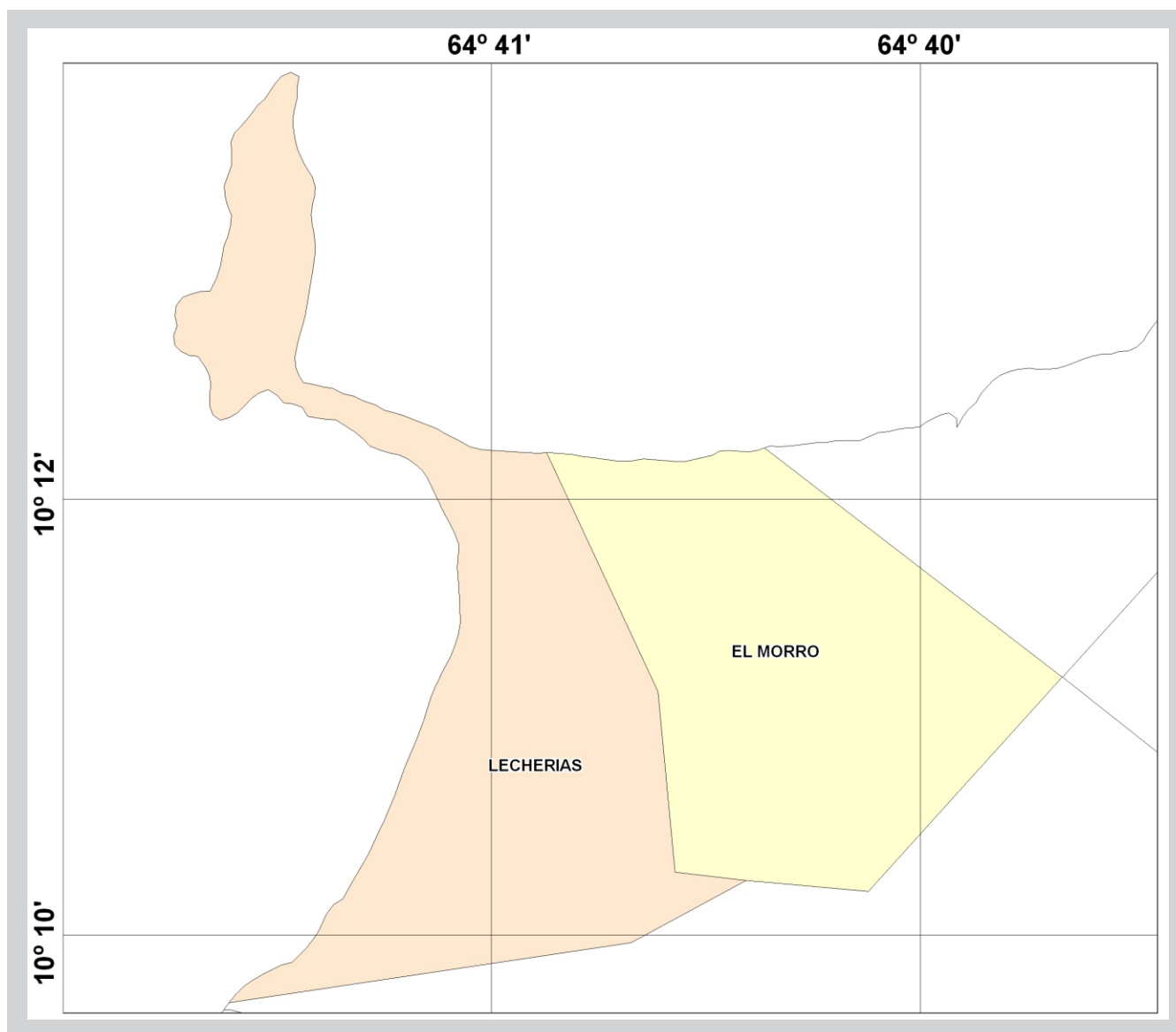
- 1
- 2

Fuente Temática: CNE, 2018

Dirección de Geografía y
Cartografía Electoral

Base Cartográfica: I.G.V.S.B
Mapa Político de Venezuela
2005, Escala 1: 2.000.000
Datum: WGS 84

Escala 1: 300.000





PODER ELECTORAL
JUNTA NACIONAL ELECTORAL

OFICINA NACIONAL DE INFRAESTRUCTURA ELECTORAL

ELECCIONES CONCEJOS MUNICIPALES 2018
CARGOS A ELEGIR y CIRCUNSCRIPCIONES ELECTORALES
CONCEJALAS y CONCEJALES
ESTADO ANZOÁTEGUI
MUNICIPIO CARVAJAL

Total Concejalas o Concejales a Elegir = **7**
Concejales o Concejales Nominales a Elegir = **5**
Concejales o Concejales Representación Indígena a Elegir = **0**
Concejales o Concejales Listas a Elegir = **2**
Población General INE (al 31/12/2018) = **17.242**
Índice Poblacional = **3.448**

N° Circunscripción	Código Geográfico	Parroquias	Promedio Concejalas o Concejales por Habitantes	Total Concejalas o Concejales a Elegir	Población General (INE) al 31/12/2018
1	02-18-01	VALLE DE GUANAPE	5,00	5	15.842
	02-18-02	SANTA BÁRBARA			1.400
					17.242
Total			5	5	17.242

Elaborado por: Oficina Nacional de Infraestructura Electoral. Dirección de Metodología y Análisis Electoral. Dirección de Geografía y Cartografía Electoral.
L.O.P.R.E. Artículos 13,14,15 y 19

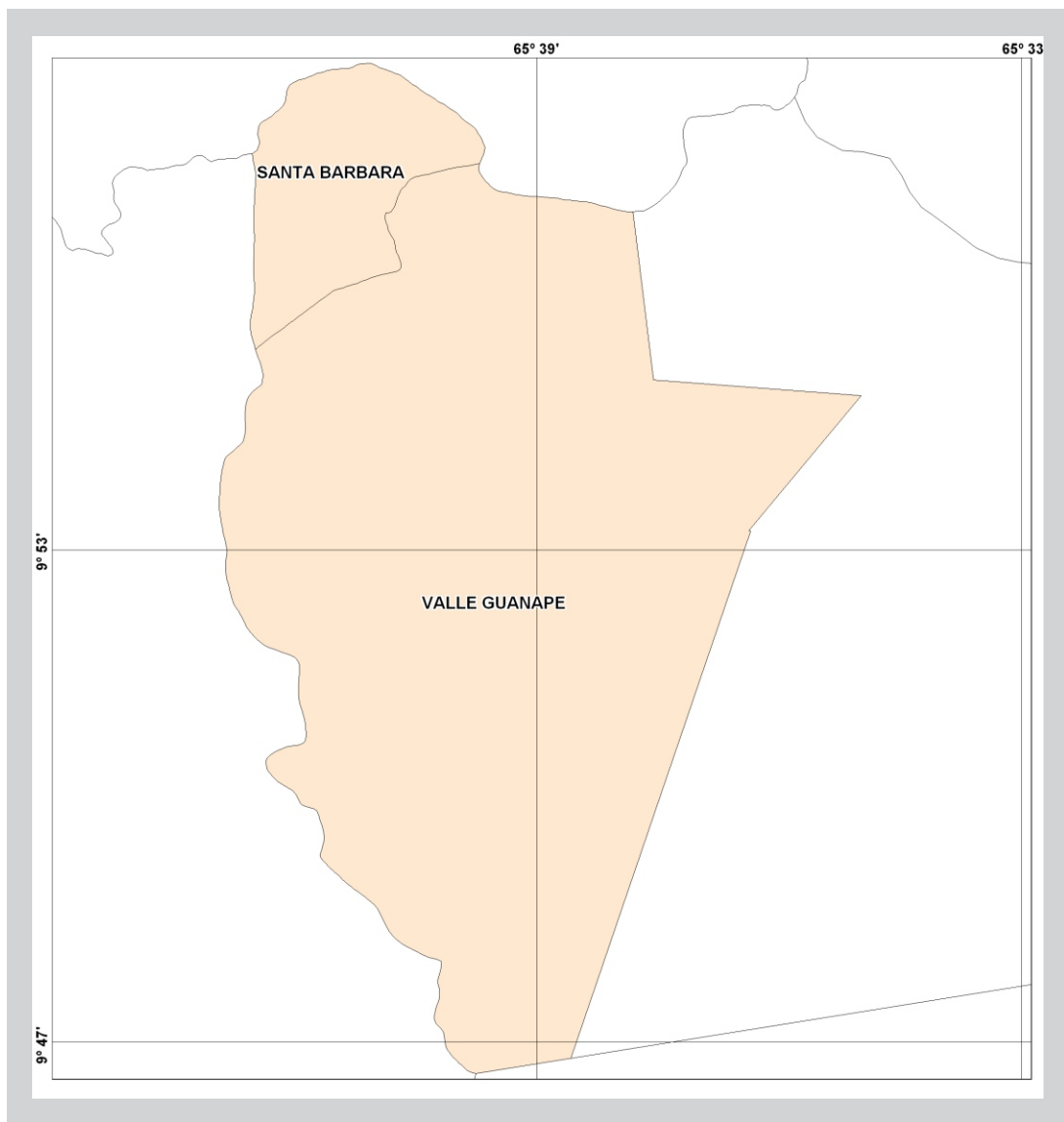
NOTA: Circunscripciones Electorales "Elecciones Municipales 2018" Aprobadas en sesión del Directorio C.N.E celebrada el día 02/08/2018, punto 2.17 de la Agenda Ordinaria.

Elecciones Concejos Municipales 2018

Circunscripciones Electorales

Concejales o Concejales

Estado Anzoátegui - Municipio Carvajal



PODER ELECTORAL
Junta Nacional Electoral
Oficina Nacional de
Infraestructura Electoral

Circunscripciones Electorales



Fuente Temática: CNE, 2018

Dirección de Geografía y
Cartografía Electoral

Base Cartográfica: I.G.V.S.B
Mapa Político de Venezuela
2005, Escala 1: 2.000.000
Datum: WGS 84

Escala 1: 12.000



PODER ELECTORAL
 JUNTA NACIONAL ELECTORAL

OFICINA NACIONAL DE INFRAESTRUCTURA ELECTORAL

ELECCIONES CONCEJOS MUNICIPALES 2018
CARGOS A ELEGIR y CIRCUNSCRIPCIONES ELECTORALES
CONCEJALAS y CONCEJALES
ESTADO ANZOÁTEGUI
MUNICIPIO SANTA ANA

Total Concejales o Concejales a Elegir = **5**
 Concejales o Concejales Nominales a Elegir = **3**
 Concejales o Concejales Representación Indígena a Elegir = **0**
 Concejales o Concejales Listas a Elegir = **2**
 Población General INE (al 31/12/2018) = **11.534**
 Índice Poblacional = **3.845**

N° Circunscripción	Código Geográfico	Parroquias	Promedio Concejales o Concejales por Habitantes	Total Concejales o Concejales a Elegir	Población General (INE) al 31/12/2018
1	02-19-01	SANTA ANA*	3,00	3	11.044
	02-19-02	PUEBLO NUEVO			490
Total			3	3	11.534

Elaborado por: Oficina Nacional de Infraestructura Electoral. Dirección de Metodología y Análisis Electoral. Dirección de Geografía y Cartografía Electoral.
 L.O.P.R.E. Artículos 13,14,15 y 19

* =Parroquias no delimitadas

NOTA: Circunscripciones Electorales "Elecciones Municipales 2018" Aprobadas en sesión del Directorio C.N.E celebrada el día 02/08/2018, punto 2.17 de la Agenda Ordinaria.

Elecciones Concejos Municipales 2018

Circunscripciones Electorales

Concejales o Concejales

Estado Anzoátegui - Municipio Santa Ana



PODER ELECTORAL
Junta Nacional Electoral
Oficina Nacional de
Infraestructura Electoral

Circunscripciones Electorales

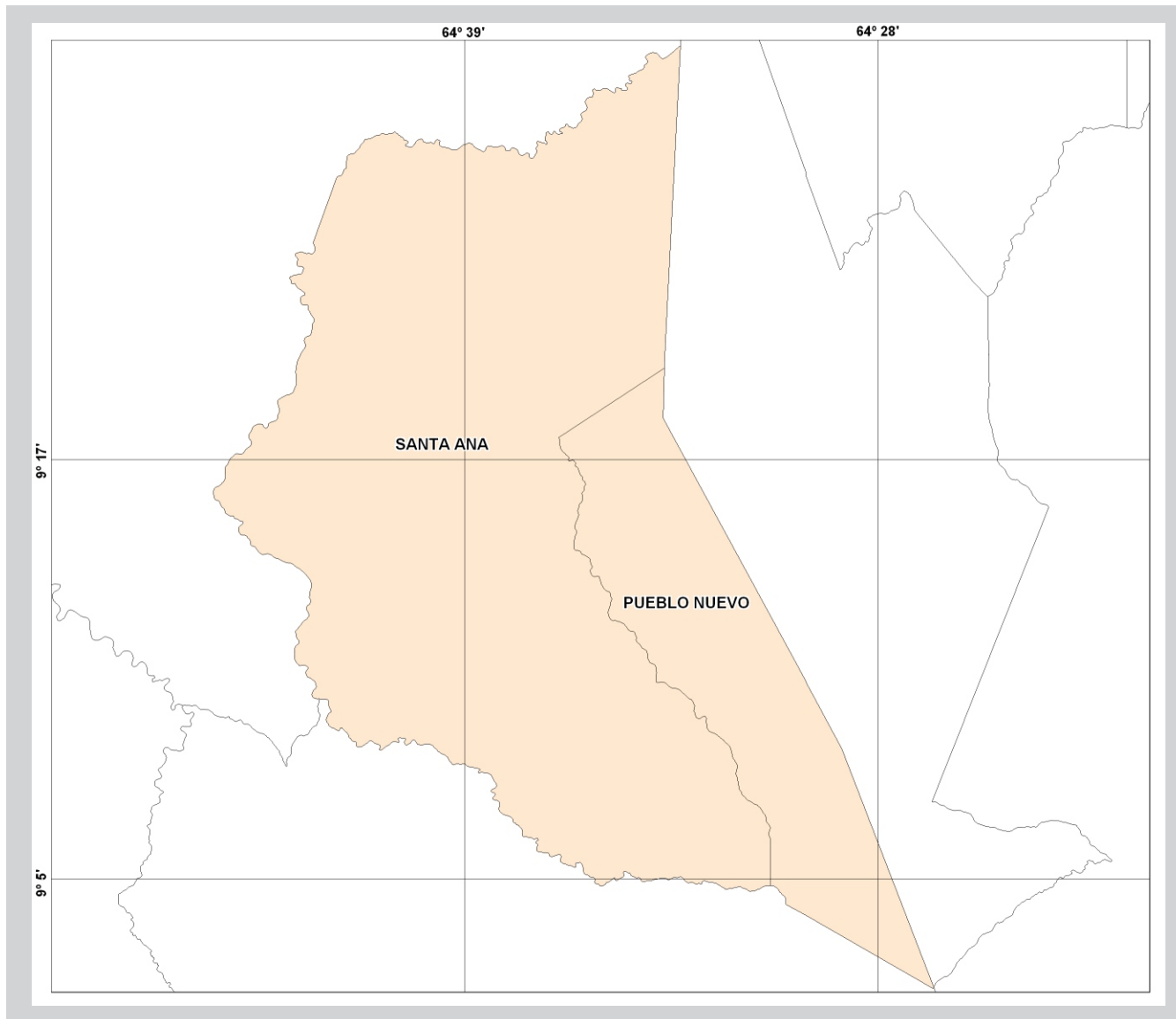


Fuente Temática: CNE, 2018

Dirección de Geografía y
Cartografía Electoral

Base Cartográfica: I.G.V.S.B
Mapa Político de Venezuela
2005, Escala 1: 2.000.000
Datum: WGS 84

Escala 1: 180.000





PODER ELECTORAL
JUNTA NACIONAL ELECTORAL
OFICINA NACIONAL DE INFRAESTRUCTURA ELECTORAL

ELECCIONES CONCEJOS MUNICIPALES 2018
CARGOS A ELEGIR y CIRCUNSCRIPCIONES ELECTORALES
CONCEJALAS y CONCEJALES
ESTADO ANZOÁTEGUI
MUNICIPIO MC. GREGOR

Total Concejalas o Concejales a Elegir = **5**
Concejales o Concejales Nominales a Elegir = **3**
Concejales o Concejales Representación Indígena a Elegir = **0**
Concejales o Concejales Listas a Elegir = **2**
Población General INE (al 31/12/2018) = **11.726**
Índice Poblacional = **3.909**

N° Circunscripción	Código Geográfico	Parroquias	Promedio Concejales o Concejales por Habitantes	Total Concejales o Concejales a Elegir	Población General (INE) al 31/12/2018
1	02-20-01	EL CHAPARRO*	3,00	3	10.499
	02-20-02	TOMÁS ALFARO CALATRAVA			1.227
					11.726
Total			3	3	11.726

Elaborado por: Oficina Nacional de Infraestructura Electoral. Dirección de Metodología y Análisis Electoral. Dirección de Geografía y Cartografía Electoral.
L.O.PR.E. Artículos 13,14,15 y 19

* =Parroquias no delimitadas

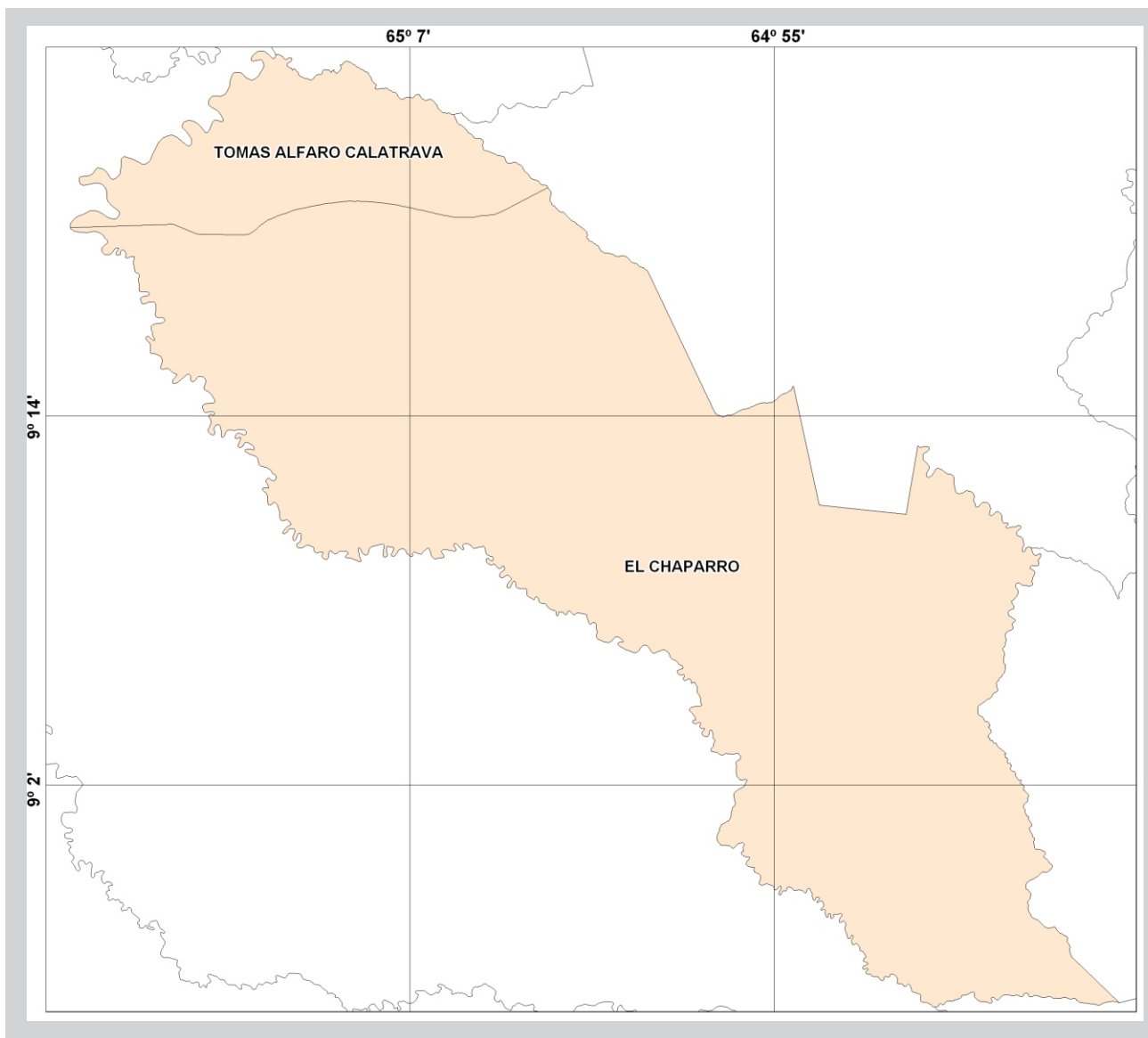
NOTA: Circunscripciones Electorales "Elecciones Municipales 2018" Aprobadas en sesión del Directorio C.N.E celebrada el día 02/08/2018, punto 2.17 de la Agenda Ordinaria.

Elecciones Concejos Municipales 2018

Circunscripciones Electorales

Concejales o Concejales

Estado Anzoátegui - Municipio Mc. Gregor



PODER ELECTORAL
Junta Nacional Electoral
Oficina Nacional de
Infraestructura Electoral

Circunscripciones Electorales



Fuente Temática: CNE, 2018

Dirección de Geografía y
Cartografía Electoral

Base Cartográfica: I.G.V.S.B
Mapa Político de Venezuela
2005, Escala 1: 2.000.000
Datum: WGS 84

Escala 1: 150.000



PODER ELECTORAL
JUNTA NACIONAL ELECTORAL

OFICINA NACIONAL DE INFRAESTRUCTURA ELECTORAL

ELECCIONES CONCEJOS MUNICIPALES 2018
CARGOS A ELEGIR y CIRCUNSCRIPCIONES ELECTORALES
CONCEJALAS y CONCEJALES
ESTADO ANZOÁTEGUI

MUNICIPIO SAN JUAN DE CAPISTRANO

Total Concejalas o Concejales a Elegir = 5
Concejales o Concejales Nominales a Elegir = 3
Concejales o Concejales Representación Indígena a Elegir = 0
Concejales o Concejales Listas a Elegir = 2
Población General INE (al 31/12/2018) = 11.174
Índice Poblacional = 3.725

N° Circunscripción	Código Geográfico	Parroquias	Promedio Concejalas o Concejales por Habitantes	Total Concejalas o Concejales a Elegir	Población General (INE) al 31/12/2018
1	02-21-01	BOCA DE UCHIRE*	3,00	3	9.941
	02-21-02	BOCA DE CHÁVEZ			1.233
					11.174
Total			3	3	11.174

Elaborado por: Oficina Nacional de Infraestructura Electoral. Dirección de Metodología y Análisis Electoral. Dirección de Geografía y Cartografía Electoral.

L.O.PR.E. Artículos 13,14,15 y 19

* =Parroquias no delimitadas

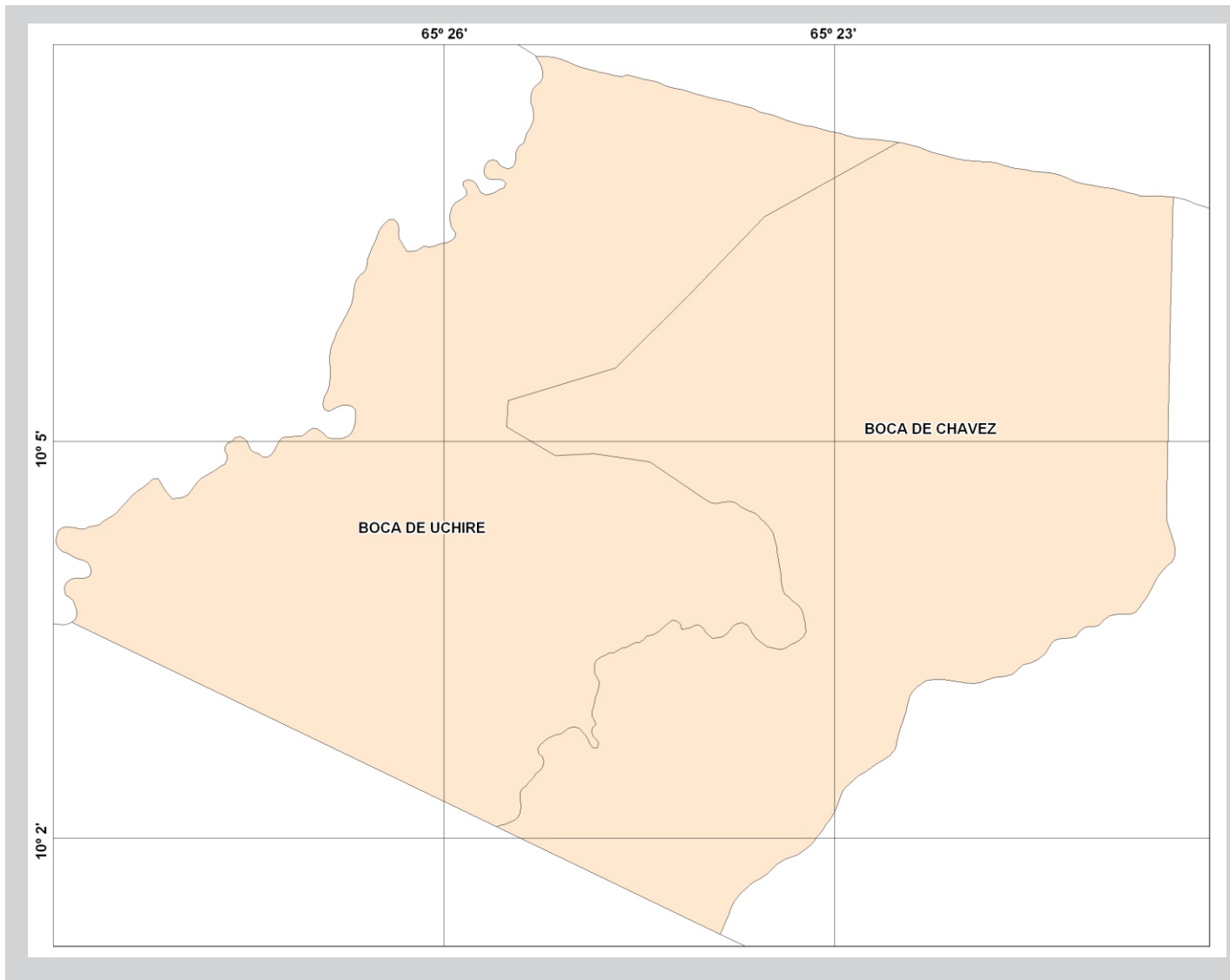
NOTA: Circunscripciones Electorales "Elecciones Municipales 2018" Aprobadas en sesión del Directorio C.N.E celebrada el día 02/08/2018, punto 2.17 de la Agenda Ordinaria.

Elecciones Concejos Municipales 2018

Circunscripciones Electorales

Concejales o Concejales

Estado Anzoátegui - Municipio San Juan de Capistrano



PODER ELECTORAL
Junta Nacional Electoral
Oficina Nacional de
Infraestructura Electoral

Circunscripciones Electorales



Fuente Temática: CNE, 2018

Dirección de Geografía y
Cartografía Electoral

Base Cartográfica: I.G.V.S.B
Mapa Político de Venezuela
2005, Escala 1: 2.000.000
Datum: WGS 84

Escala 1: 280.000