



PODER ELECTORAL

JUNTA NACIONAL ELECTORAL

OFICINA NACIONAL DE INFRAESTRUCTURA ELECTORAL

ELECCIONES CONCEJOS MUNICIPALES 2018
CARGOS A ELEGIR y CIRCUNSCRIPCIONES ELECTORALES
CONCEJALAS y CONCEJALES
ESTADO COJEDES
MUNICIPIO ANZOÁTEGUI

Total Concejales o Concejales a Elegir =	7
Concejales o Concejales Nominales a Elegir =	5
Concejales o Concejales Representación Indígena a Elegir =	0
Concejales o Concejales Listas a Elegir =	2
Población General INE (al 31/12/2018) =	19.740
Índice Poblacional =	3.948

N° Circunscripción	Código Geográfico	Parroquias	Promedio Concejales o Concejales por Habitantes	Total Concejales o Concejales a Elegir	Población General (INE) al 31/12/2018
1	08-01-02	JUAN DE MATA SUÁREZ	3,12	3	12.332
					12.332
2	08-01-01	COJEDES	1,88	2	7.408
					7.408
Total			5	5	19.740

Elaborado por: Oficina Nacional de Infraestructura Electoral. Dirección de Metodología y Análisis Electoral. Dirección de Geografía y Cartografía Electoral.

L.O.P.R.E. Artículos 13,14,15 y 19

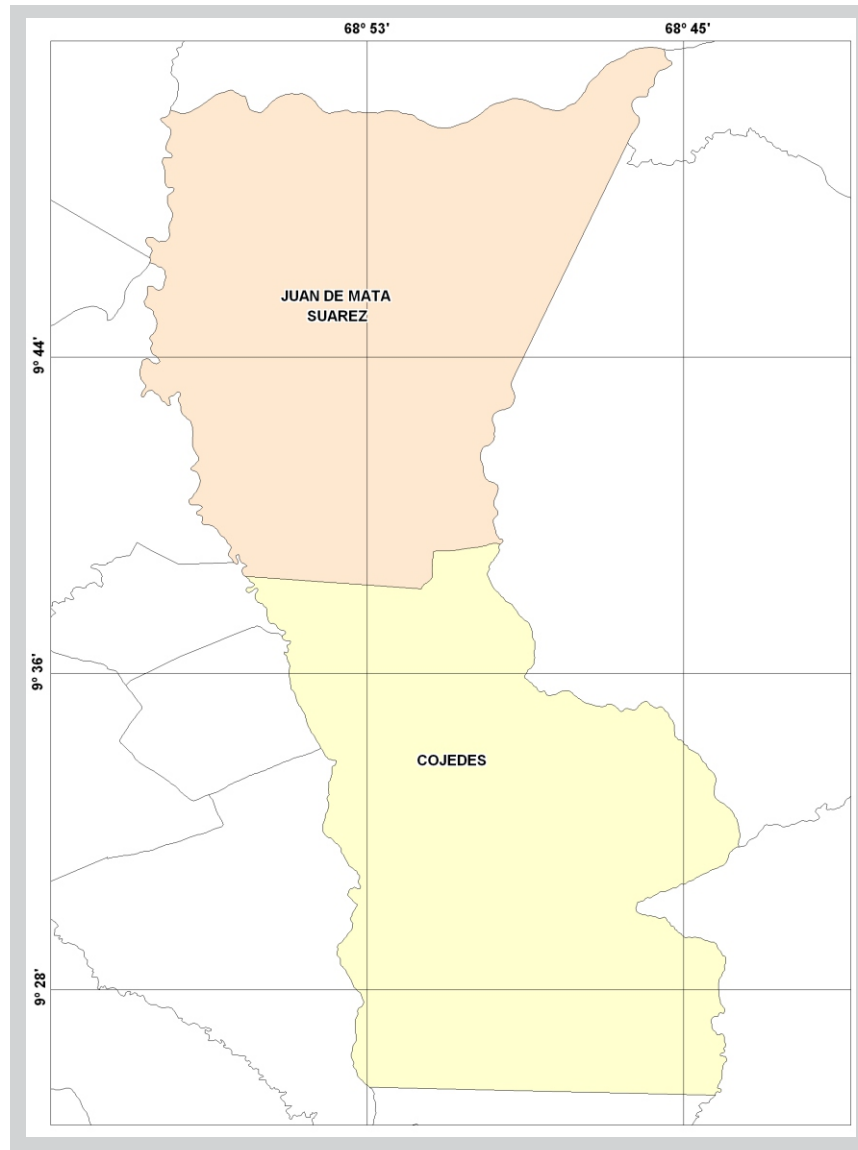
NOTA: Circunscripciones Electorales "Elecciones Municipales 2018" Aprobadas en sesión del Directorio C.N.E celebrada el día 02/08/2018, punto 2.17 de la Agenda Ordinaria.

Elecciones Concejos Municipales 2018

Circunscripciones Electorales

Concejales o Concejales

Estado Cojedes - Municipio Anzoátegui



PODER ELECTORAL
Junta Nacional Electoral
Oficina Nacional de
Infraestructura Electoral

Circunscripciones Electorales

- 1
- 2

Fuente Temática: CNE, 2018

Dirección de Geografía y
Cartografía Electoral

Base Cartográfica: I.G.V.S.B
Mapa Político de Venezuela
2005, Escala 1: 2.000.000
Datum: WGS 84

Escala 1: 250.000



PODER ELECTORAL

JUNTA NACIONAL ELECTORAL

OFICINA NACIONAL DE INFRAESTRUCTURA ELECTORAL

ELECCIONES CONCEJOS MUNICIPALES 2018
CARGOS A ELEGIR y CIRCUNSCRIPCIONES ELECTORALES
CONCEJALAS y CONCEJALES
ESTADO COJEDES
MUNICIPIO AUTÓNOMO TINAQUILLO

Total Concejales o Concejales a Elegir = **9**
Concejales o Concejales Nominales a Elegir = **7**
Concejales o Concejales Representación Indígena a Elegir = **0**
Concejales o Concejales Listas a Elegir = **2**
Población General INE (al 31/12/2018) = **114.510**
Índice Poblacional = **16.359**

N° Circunscripción	Código Geográfico	Parroquias	Promedio Concejales o Concejales por Habitantes	Total Concejales o Concejales a Elegir	Población General (INE) al 31/12/2018
1	08-02-01	TINAQUILLO	7,00	7	114.510
					114.510
		Total	7	7	114.510

Elaborado por: Oficina Nacional de Infraestructura Electoral. Dirección de Metodología y Análisis Electoral. Dirección de Geografía y Cartografía Electoral.

L.O.P.R.E. Artículos 13,14,15 y 19

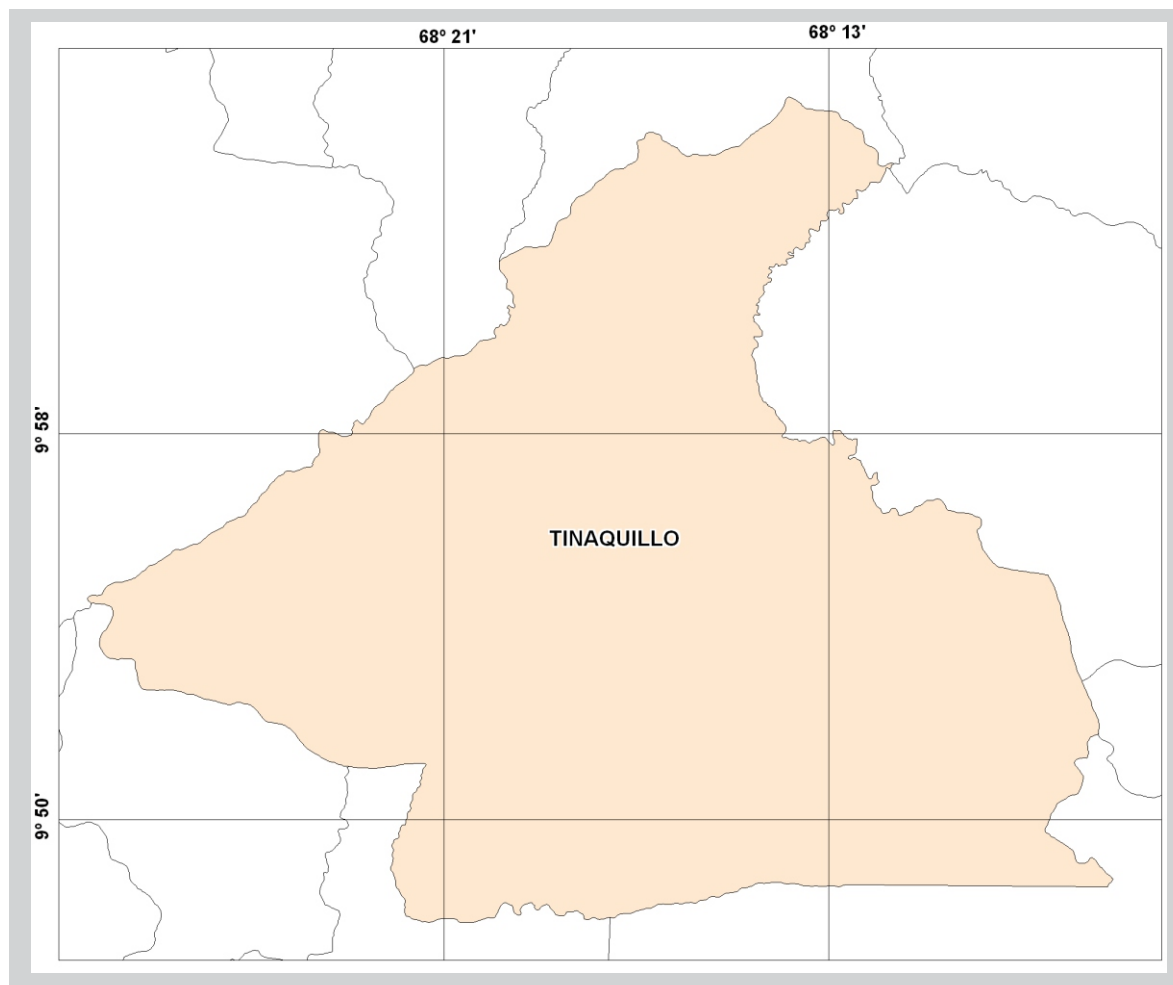
NOTA: Circunscripciones Electorales "Elecciones Municipales 2018" Aprobadas en sesión del Directorio C.N.E celebrada el día 02/08/2018, punto 2.17 de la Agenda Ordinaria.

Elecciones Concejos Municipales 2018

Circunscripciones Electorales

Concejales o Concejales

Estado Cojedes - Municipio Autónomo Tinaquillo



PODER ELECTORAL
Junta Nacional Electoral
Oficina Nacional de
Infraestructura Electoral

Circunscripciones Electorales



Fuente Temática: CNE, 2018

Dirección de Geografía y
Cartografía Electoral

Base Cartográfica: I.G.V.S.B
Mapa Político de Venezuela
2005, Escala 1: 2.000.000
Datum: WGS 84

Escala 1: 300.000



PODER ELECTORAL

JUNTA NACIONAL ELECTORAL

OFICINA NACIONAL DE INFRAESTRUCTURA ELECTORAL

ELECCIONES CONCEJOS MUNICIPALES 2018
CARGOS A ELEGIR y CIRCUNSCRIPCIONES ELECTORALES
CONCEJALAS y CONCEJALES
ESTADO COJEDES
MUNICIPIO GIRARDOT

Total Concejales o Concejales a Elegir = **5**
 Concejales o Concejales Nominales a Elegir = **3**
 Concejales o Concejales Representación Indígena a Elegir = **0**
 Concejales o Concejales Listas a Elegir = **2**
 Población General INE (al 31/12/2018) = **13.778**
 Índice Poblacional = **4.593**

N° Circunscripción	Código Geográfico	Parroquias	Promedio Concejales o Concejales por Habitantes	Total Concejales o Concejales a Elegir	Población General (INE) al 31/12/2018
1	08-03-01	EL BAÚL	2,43	2	11.166
					11.166
2	08-03-02	SUCRE	0,57	1	2.612
					2.612
Total			3	3	13.778

Elaborado por: Oficina Nacional de Infraestructura Electoral. Dirección de Metodología y Análisis Electoral. Dirección de Geografía y Cartografía Electoral.

L.O.P.R.E. Artículos 13,14,15 y 19

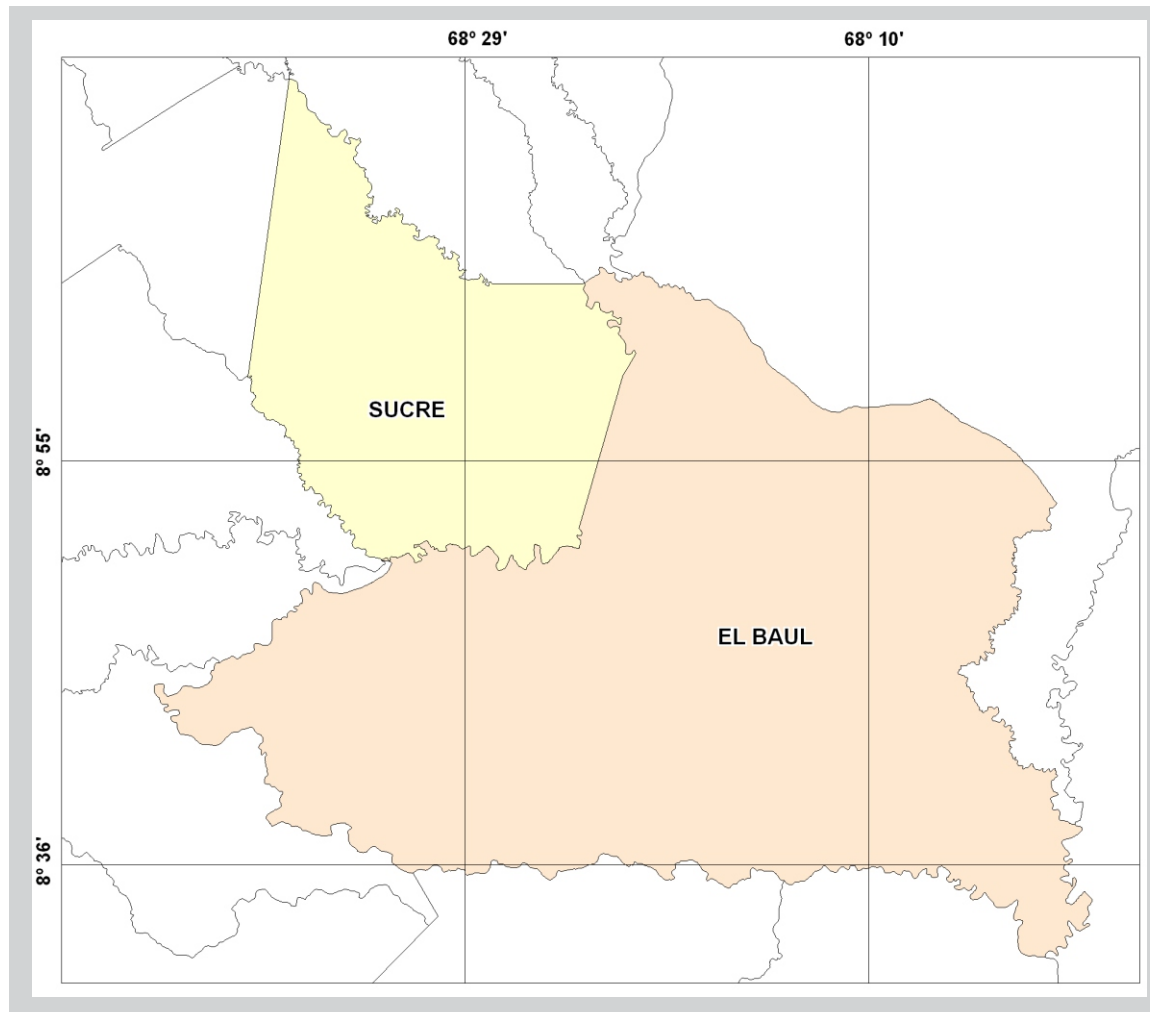
NOTA: Circunscripciones Electorales "Elecciones Municipales 2018" Aprobadas en sesión del Directorio C.N.E celebrada el día 02/08/2018, punto 2.17 de la Agenda Ordinaria.

Elecciones Concejos Municipales 2018

Circunscripciones Electorales

Concejales o Concejales

Estado Cojedes - Municipio Girardot



PODER ELECTORAL
Junta Nacional Electoral
Oficina Nacional de
Infraestructura Electoral

Circunscripciones Electorales

- 1
- 2

Fuente Temática: CNE, 2018

Dirección de Geografía y
Cartografía Electoral

Base Cartográfica: I.G.V.S.B
Mapa Político de Venezuela
2005, Escala 1: 2.000.000
Datum: WGS 84

Escala 1: 600.000



PODER ELECTORAL

JUNTA NACIONAL ELECTORAL

OFICINA NACIONAL DE INFRAESTRUCTURA ELECTORAL

**ELECCIONES CONCEJOS MUNICIPALES 2018
CARGOS A ELEGIR y CIRCUNSCRIPCIONES ELECTORALES
CONCEJALAS y CONCEJALES
ESTADO COJEDES
MUNICIPIO PAO DE SAN JUAN BAUTISTA**

Total Concejales o Concejales a Elegir = **7**
Concejales o Concejales Nominales a Elegir = **5**
Concejales o Concejales Representación Indígena a Elegir = **0**
Concejales o Concejales Listas a Elegir = **2**
Población General INE (al 31/12/2018) = **19.838**
Índice Poblacional = **3.968**

N° Circunscripción	Código Geográfico	Parroquias	Promedio Concejales o Concejales por Habitantes	Total Concejales o Concejales a Elegir	Población General (INE) al 31/12/2018
1	08-04-01	EL PAO	5,00	5	19.838
					19.838
Total			5	5	19.838

Elaborado por: Oficina Nacional de Infraestructura Electoral. Dirección de Metodología y Análisis Electoral. Dirección de Geografía y Cartografía Electoral.

L.O.P.R.E. Artículos 13,14,15 y 19

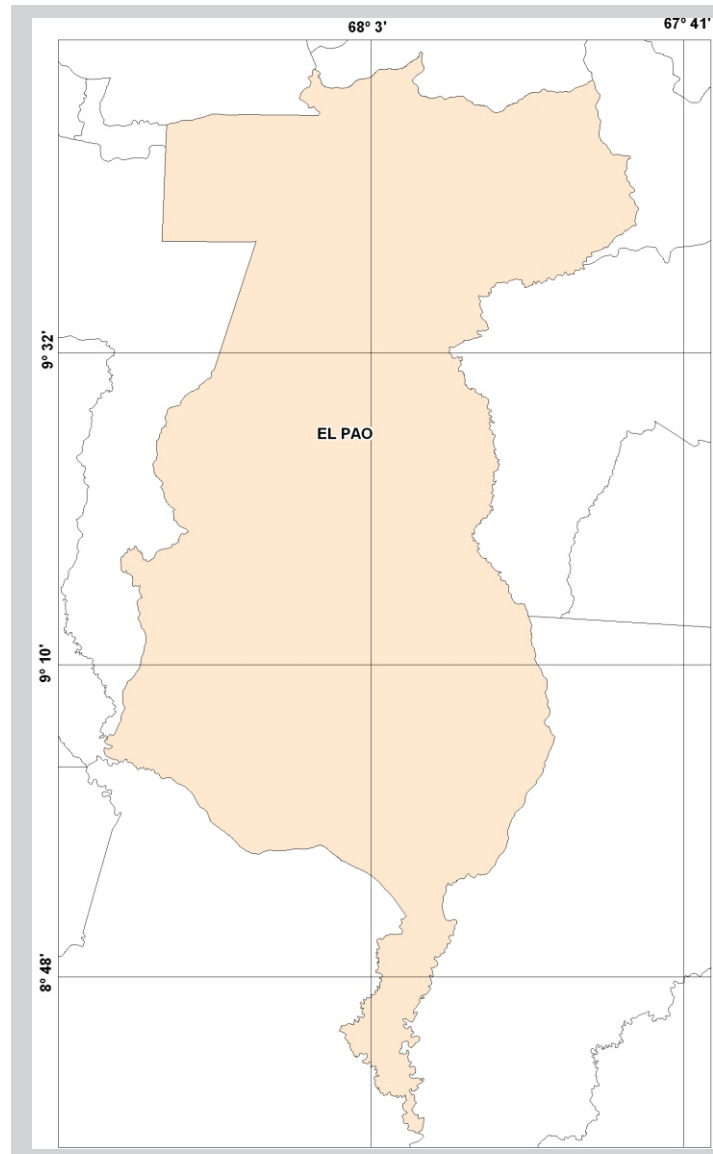
NOTA: Circunscripciones Electorales "Elecciones Municipales 2018" Aprobadas en sesión del Directorio C.N.E celebrada el día 02/08/2018, punto 2.17 de la Agenda Ordinaria.

Elecciones Concejos Municipales 2018

Circunscripciones Electorales

Concejales o Concejales

Estado Cojedes - Municipio Pao de San Juan Bautista



PODER ELECTORAL
Junta Nacional Electoral
Oficina Nacional de
Infraestructura Electoral

Circunscripciones Electorales



Fuente Temática: CNE, 2018

Dirección de Geografía y
Cartografía Electoral

Base Cartográfica: I.G.V.S.B
Mapa Político de Venezuela
2005, Escala 1: 2.000.000
Datum: WGS 84

Escala 1: 700.000



PODER ELECTORAL

JUNTA NACIONAL ELECTORAL

OFICINA NACIONAL DE INFRAESTRUCTURA ELECTORAL

ELECCIONES CONCEJOS MUNICIPALES 2018
CARGOS A ELEGIR y CIRCUNSCRIPCIONES ELECTORALES
CONCEJALAS y CONCEJALES
ESTADO COJEDES
MUNICIPIO RICAURTE

Total Concejales o Concejales a Elegir = **7**
 Concejales o Concejales Nominales a Elegir = **5**
 Concejales o Concejales Representación Indígena a Elegir = **0**
 Concejales o Concejales Listas a Elegir = **2**
 Población General INE (al 31/12/2018) = **15.139**
 Índice Poblacional = **3.028**

N° Circunscripción	Código Geográfico	Parroquias	Promedio Concejales o Concejales por Habitantes	Total Concejales o Concejales a Elegir	Población General (INE) al 31/12/2018
1	08-05-01	LIBERTAD DE COJEDES	5,00	5	13.636
	08-05-02	EL AMPARO			1.503
					15.139
Total			5	5	15.139

Elaborado por: Oficina Nacional de Infraestructura Electoral. Dirección de Metodología y Análisis Electoral. Dirección de Geografía y Cartografía Electoral.

L.O.P.R.E. Artículos 13,14,15 y 19

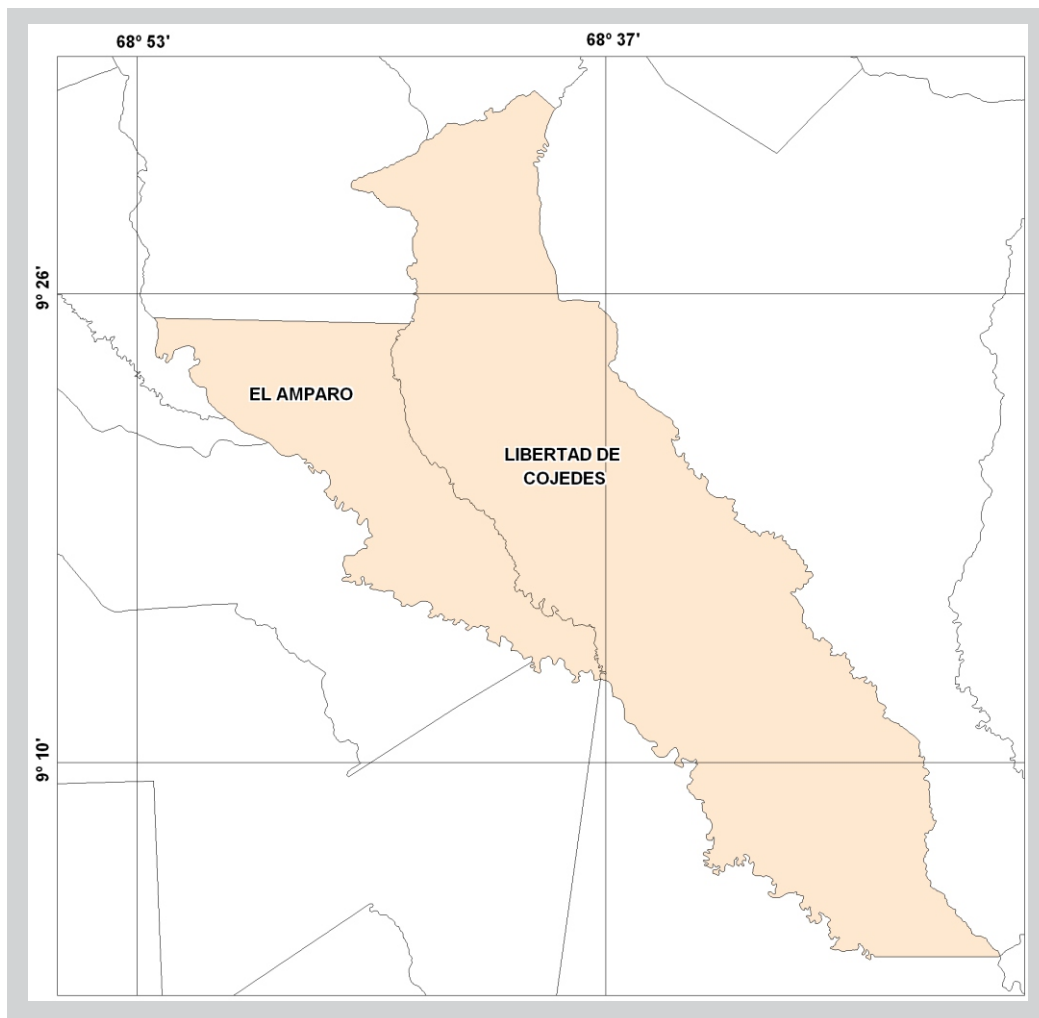
NOTA: Circunscripciones Electorales "Elecciones Municipales 2018" Aprobadas en sesión del Directorio C.N.E celebrada el día 02/08/2018, punto 2.17 de la Agenda Ordinaria.

Elecciones Concejos Municipales 2018

Circunscripciones Electorales

Concejales o Concejales

Estado Cojedes - Municipio Ricaurte



PODER ELECTORAL
Junta Nacional Electoral
Oficina Nacional de
Infraestructura Electoral

Circunscripciones Electorales



Fuente Temática: CNE, 2018

Dirección de Geografía y
Cartografía Electoral

Base Cartográfica: I.G.V.S.B
Mapa Político de Venezuela
2005, Escala 1 : 2.000.000
Datum: WGS 84

Escala 1: 400.000



PODER ELECTORAL

JUNTA NACIONAL ELECTORAL

OFICINA NACIONAL DE INFRAESTRUCTURA ELECTORAL

ELECCIONES CONCEJOS MUNICIPALES 2018
CARGOS A ELEGIR y CIRCUNSCRIPCIONES ELECTORALES
CONCEJALAS y CONCEJALES
ESTADO COJEDES
MUNICIPIO EZEQUIEL ZAMORA

Total Concejales o Concejales a Elegir = **9**
Concejales o Concejales Nominales a Elegir = **7**
Concejales o Concejales Representación Indígena a Elegir = **0**
Concejales o Concejales Listas a Elegir = **2**
Población General INE (al 31/12/2018) = **127.777**
Índice Poblacional = **18.254**

N° Circunscripción	Código Geográfico	Parroquias	Promedio Concejales o Concejales por Habitantes	Total Concejales o Concejales a Elegir	Población General (INE) al 31/12/2018
1	08-06-01	SAN CARLOS DE AUSTRIA	7,00	7	121.453
	08-06-02	JUAN ANGEL BRAVO			1.352
	08-06-03	MANUEL MANRIQUE			4.972
					127.777
Total			7	7	127.777

Elaborado por: Oficina Nacional de Infraestructura Electoral. Dirección de Metodología y Análisis Electoral. Dirección de Geografía y Cartografía Electoral.

L.O.PR.E. Artículos 13,14,15 y 19

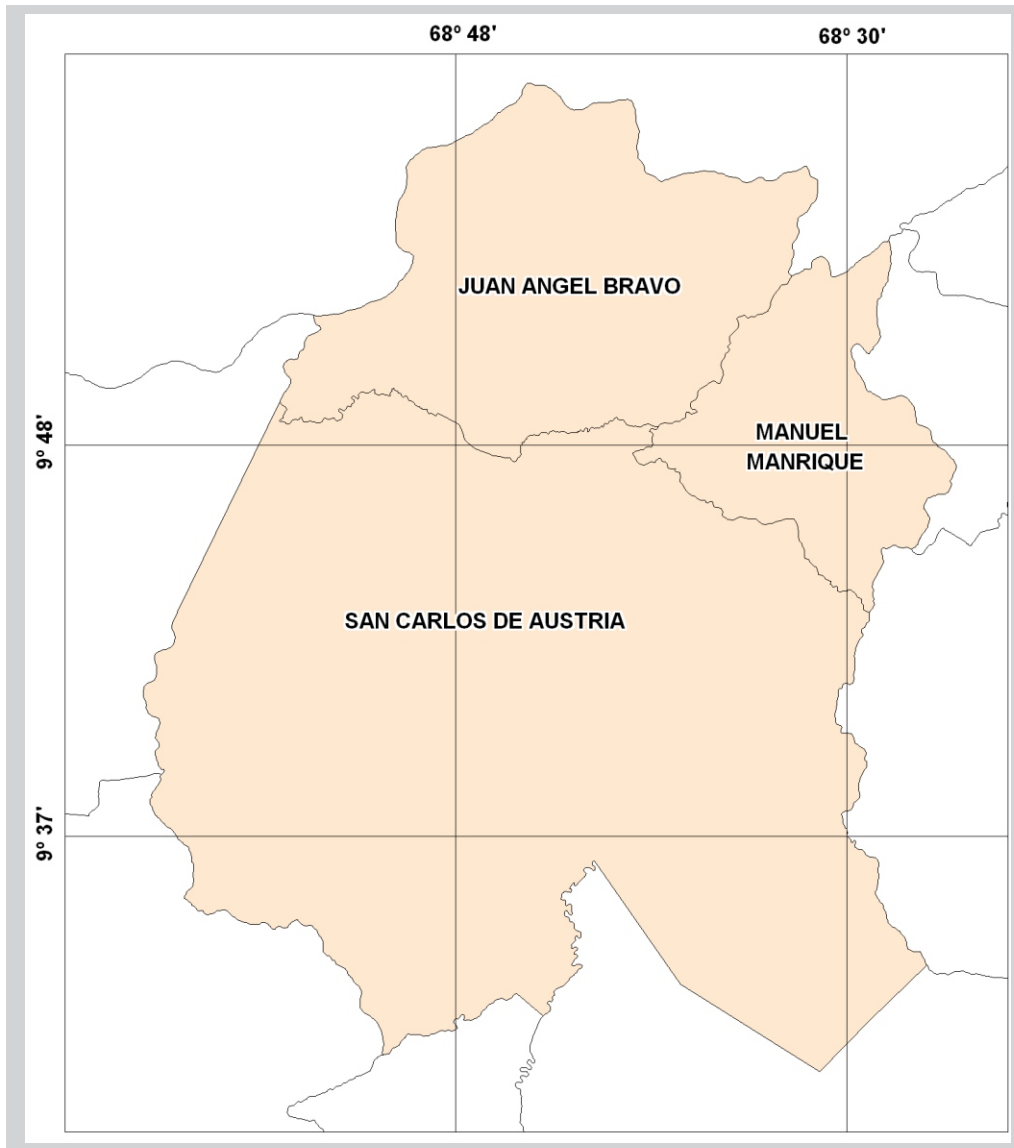
NOTA: Circunscripciones Electorales "Elecciones Municipales 2018" Aprobadas en sesión del Directorio C.N.E celebrada el día 02/08/2018, punto 2.17 de la Agenda Ordinaria.

Elecciones Concejos Municipales 2018

Circunscripciones Electorales

Concejales o Concejales

Estado Cojedes - Municipio Ezequiel Zamora



PODER ELECTORAL
Junta Nacional Electoral
Oficina Nacional de
Infraestructura Electoral

Circunscripciones Electorales



Fuente Temática: CNE, 2018

Dirección de Geografía y
Cartografía Electoral

Base Cartográfica: I.G.V.S.B
Mapa Político de Venezuela
2005, Escala 1: 2.000.000
Datum: WGS 84

Escala 1: 400.000



PODER ELECTORAL

JUNTA NACIONAL ELECTORAL

OFICINA NACIONAL DE INFRAESTRUCTURA ELECTORAL

ELECCIONES CONCEJOS MUNICIPALES 2018
CARGOS A ELEGIR y CIRCUNSCRIPCIONES ELECTORALES
CONCEJALAS y CONCEJALES
ESTADO COJEDES
MUNICIPIO TINACO

Total Concejales o Concejales a Elegir = **7**
Concejales o Concejales Nominales a Elegir = **5**
Concejales o Concejales Representación Indígena a Elegir = **0**
Concejales o Concejales Listas a Elegir = **2**
Población General INE (al 31/12/2018) = **38.328**
Índice Poblacional = **7.666**

N° Circunscripción	Código Geográfico	Parroquias	Promedio Concejales o Concejales por Habitantes	Total Concejales o Concejales a Elegir	Población General (INE) al 31/12/2018
1	08-07-01	GRAL. EN JEFE JOSÉ LAURENCIO SILVA	5,00	5	38.328
					38.328
Total			5	5	38.328

Elaborado por: Oficina Nacional de Infraestructura Electoral. Dirección de Metodología y Análisis Electoral. Dirección de Geografía y Cartografía Electoral.

L.O.P.R.E. Artículos 13,14,15 y 19

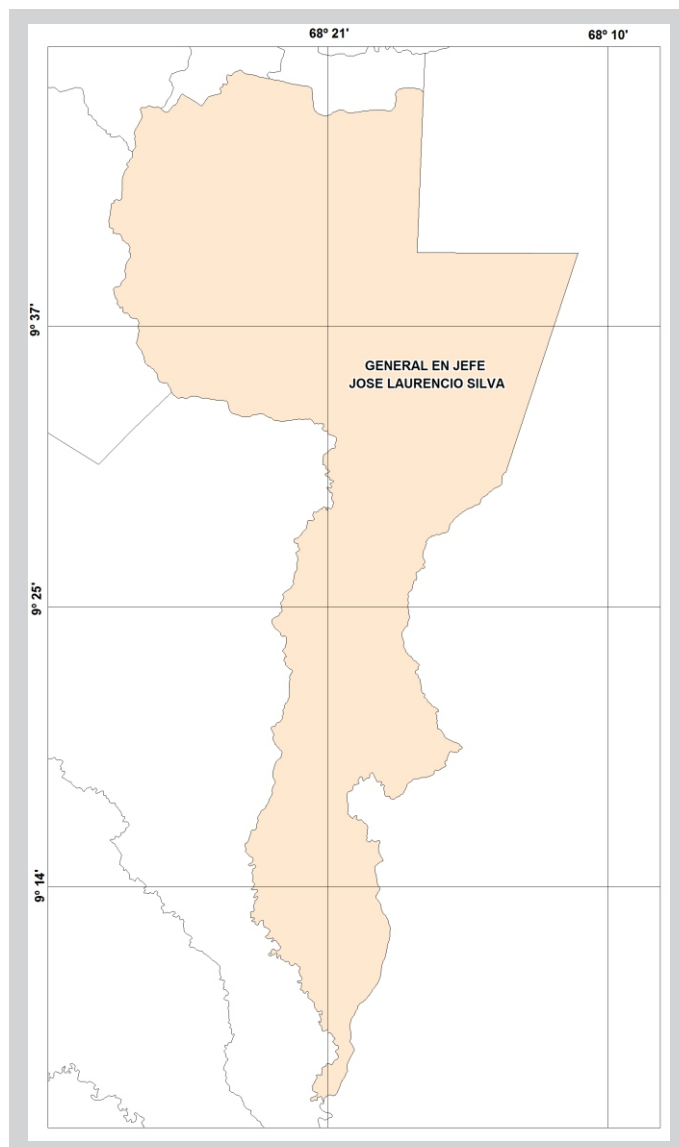
NOTA: Circunscripciones Electorales "Elecciones Municipales 2018" Aprobadas en sesión del Directorio C.N.E celebrada el día 02/08/2018, punto 2.17 de la Agenda Ordinaria.

Elecciones Concejos Municipales 2018

Circunscripciones Electorales

Concejales o Concejales

Estado Cojedes - Municipio Tinaco



PODER ELECTORAL
Junta Nacional Electoral
Oficina Nacional de
Infraestructura Electoral

Circunscripciones Electorales



Fuente Temática: CNE, 2018

Dirección de Geografía y
Cartografía Electoral

Base Cartográfica: I.G.V.S.B
Mapa Político de Venezuela
2005, Escala 1 : 2.000.000
Datum: WGS 84

Escala 1 : 350.000



PODER ELECTORAL

JUNTA NACIONAL ELECTORAL

OFICINA NACIONAL DE INFRAESTRUCTURA ELECTORAL

ELECCIONES CONCEJOS MUNICIPALES 2018
CARGOS A ELEGIR y CIRCUNSCRIPCIONES ELECTORALES
CONCEJALAS y CONCEJALES
ESTADO COJEDES
MUNICIPIO LIMA BLANCO

Total Concejales o Concejales a Elegir = 5
Concejales o Concejales Nominales a Elegir = 3
Concejales o Concejales Representación Indígena a Elegir = 0
Concejales o Concejales Listas a Elegir = 2
Población General INE (al 31/12/2018) = 11.276
Índice Poblacional = 3.759

N° Circunscripción	Código Geográfico	Parroquias	Promedio Concejales o Concejales por Habitantes	Total Concejales o Concejales a Elegir	Población General (INE) al 31/12/2018
1	08-08-01	MACAPO	1,78	2	6.674
					6.674
2	08-08-02	LA AGUADITA	1,22	1	4.602
					4.602
Total			3	3	11.276

Elaborado por: Oficina Nacional de Infraestructura Electoral. Dirección de Metodología y Análisis Electoral. Dirección de Geografía y Cartografía Electoral.

L.O.P.R.E. Artículos 13,14,15 y 19

NOTA: Circunscripciones Electorales "Elecciones Municipales 2018" Aprobadas en sesión del Directorio C.N.E celebrada el día 02/08/2018, punto 2.17 de la Agenda Ordinaria.

Elecciones Concejos Municipales 2018

Circunscripciones Electorales

Concejales o Concejales

Estado Cojedes - Municipio Lima Blanco



PODER ELECTORAL
Junta Nacional Electoral
Oficina Nacional de
Infraestructura Electoral

Circunscripciones Electorales

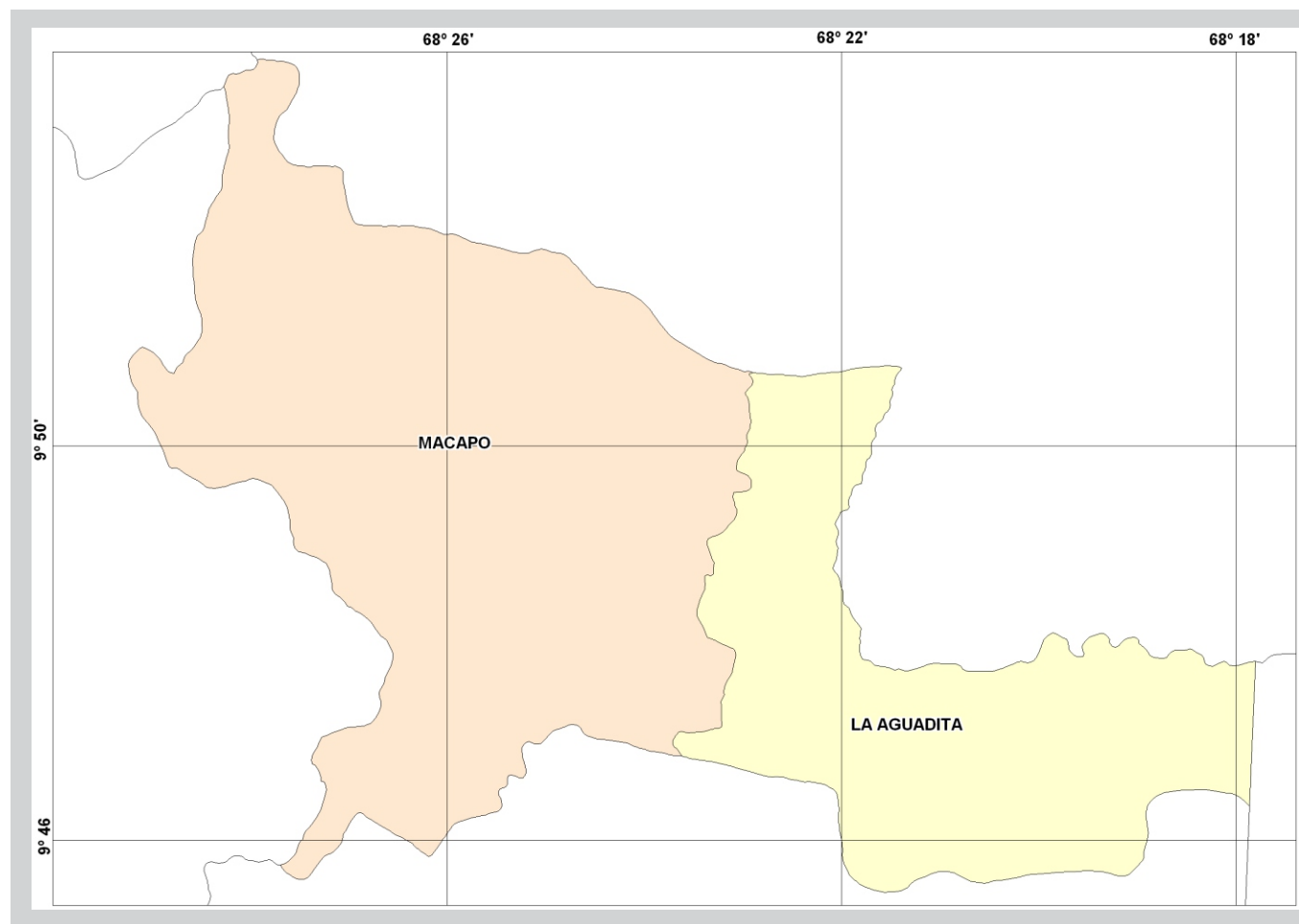
- 1
- 2

Fuente Temática: CNE, 2018

Dirección de Geografía y
Cartografía Electoral

Base Cartográfica: I.G.V.S.B
Mapa Político de Venezuela
2005, Escala 1: 2.000.000
Datum: WGS 84

Escala 1: 120.000





PODER ELECTORAL

JUNTA NACIONAL ELECTORAL

OFICINA NACIONAL DE INFRAESTRUCTURA ELECTORAL

ELECCIONES CONCEJOS MUNICIPALES 2018
CARGOS A ELEGIR y CIRCUNSCRIPCIONES ELECTORALES
CONCEJALAS y CONCEJALES
ESTADO COJEDES
MUNICIPIO RÓMULO GALLEGOS

Total Concejales o Concejales a Elegir =	7
Concejales o Concejales Nominales a Elegir =	5
Concejales o Concejales Representación Indígena a Elegir =	0
Concejales o Concejales Listas a Elegir =	2
Población General INE (al 31/12/2018) =	21.692
Índice Poblacional =	4.338

N° Circunscripción	Código Geográfico	Parroquias	Promedio Concejales o Concejales por Habitantes	Total Concejales o Concejales a Elegir	Población General (INE) al 31/12/2018
1	08-09-01	RÓMULO GALLEGOS	5,00	5	21.692
					21.692
Total			5	5	21.692

Elaborado por: Oficina Nacional de Infraestructura Electoral. Dirección de Metodología y Análisis Electoral. Dirección de Geografía y Cartografía Electoral.

L.O.PR.E. Artículos 13,14,15 y 19

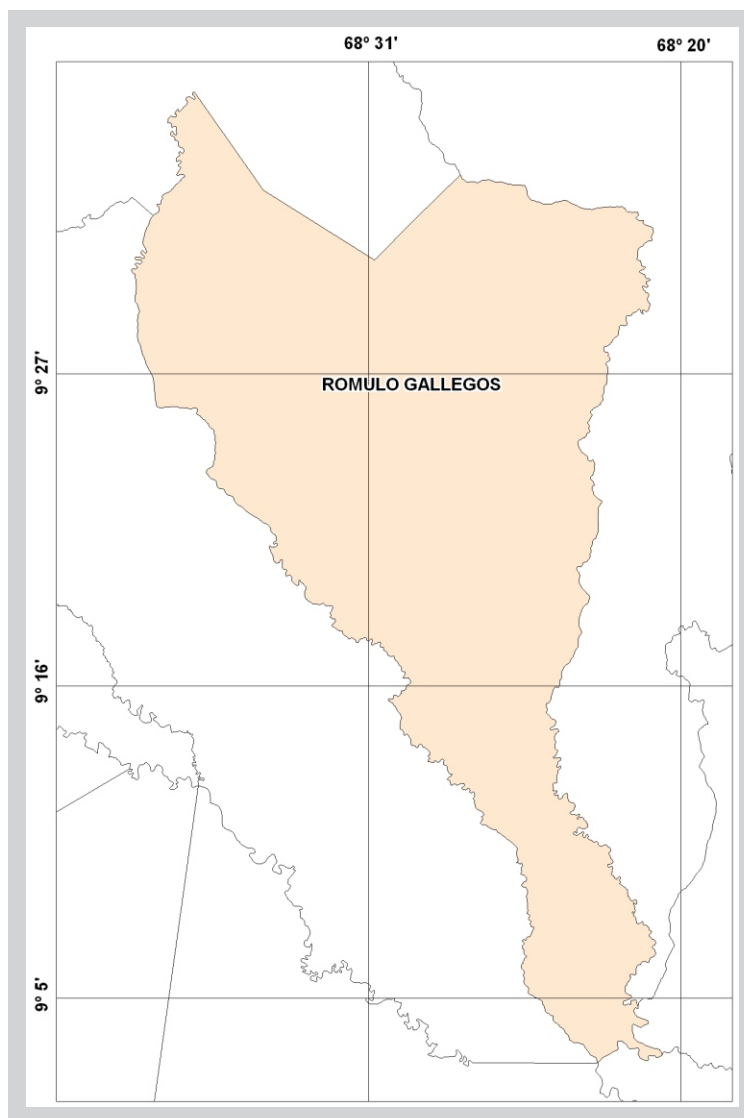
NOTA: Circunscripciones Electorales "Elecciones Municipales 2018" Aprobadas en sesión del Directorio C.N.E celebrada el día 02/08/2018, punto 2.17 de la Agenda Ordinaria.

Elecciones Concejos Municipales 2018

Circunscripciones Electorales

Concejales o Concejales

Estado Cojedes - Municipio Rómulo Gallegos



PODER ELECTORAL
Junta Nacional Electoral
Oficina Nacional de
Infraestructura Electoral

Circunscripciones Electorales



Fuente Temática: CNE, 2018

Dirección de Geografía y
Cartografía Electoral

Base Cartográfica: I.G.V.S.B
Mapa Político de Venezuela
2005, Escala 1: 2.000.000
Datum: WGS 84

Escala 1: 400.000